

Российская академия наук
Федеральное государственное бюджетное учреждение науки
Институт истории и археологии УрО РАН

На правах рукописи



Кокшаров
Сергей Федорович

**КУЛЬТУРА НАСЕЛЕНИЯ СЕВЕРА ЗАПАДНОЙ СИБИРИ
В БРОНЗОВОМ ВЕКЕ**
(Приложение)

Специальность – 07.00.06 – Археология

Диссертация на соискание ученой степени
доктора исторических наук

Екатеринбург, 2015

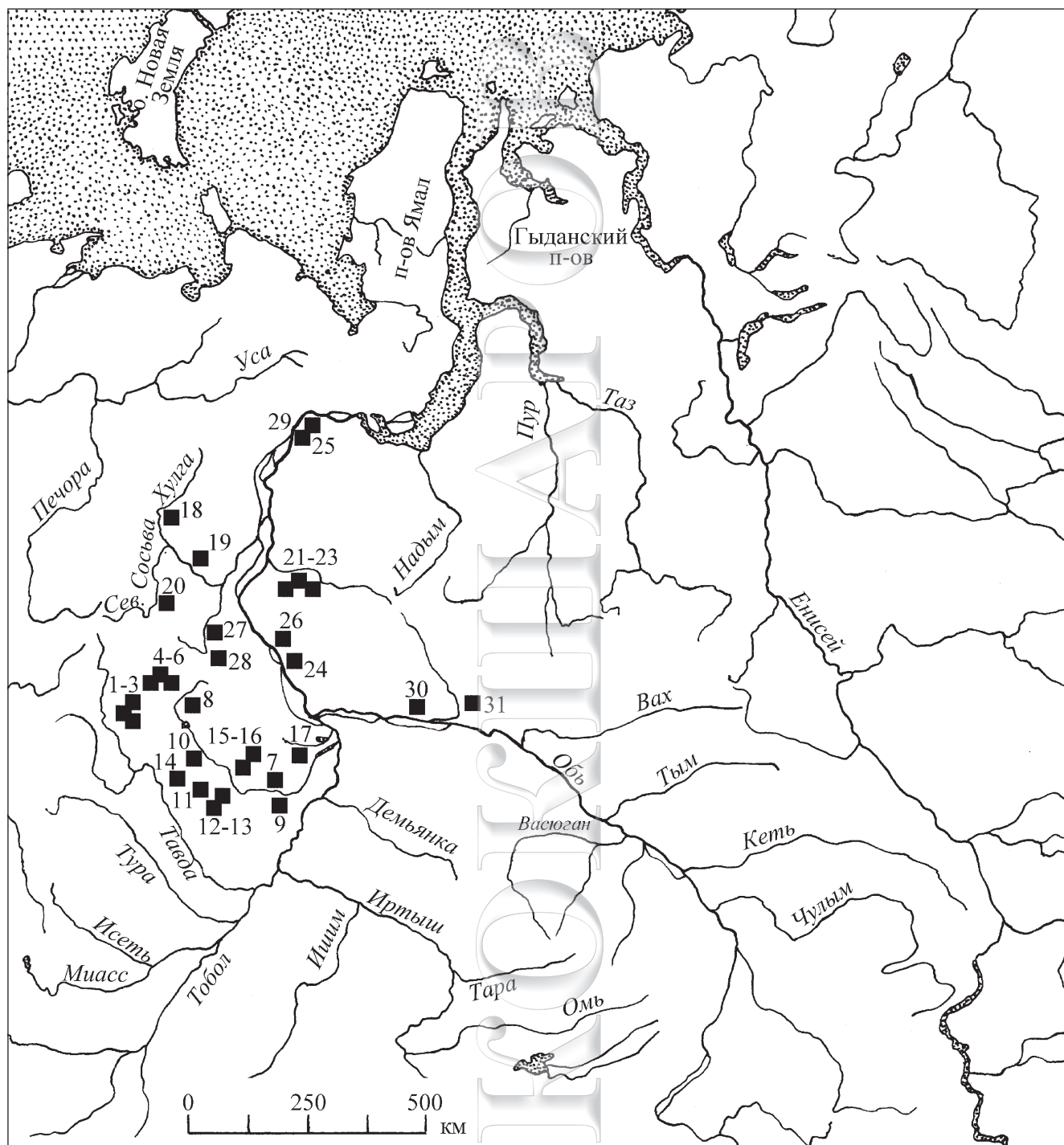


Рис. 1. Важнейшие памятники переходного времени от неолита к бронзовому веку севера Западной Сибири:

1. Поселение Атымья VII; 2. Поселение Атымья IV; 3. Стоянка Атымья II;
4. Поселение Геологическое III; 5. Поселение Геологическое VII; 6. Поселение Геологическое XVI;
7. Поселение Волвонча I; 8. Поселение Еныя 12; 9. Поселение Пашкин Бор VI; 10. Поселение Ушья;
11. Поселение-могильник Лева VIII; 12. Поселение-могильник Леуши XIV; 13. Поселение Леуши XIX;
14. Поселение Сумпанья II; 15. Поселение Карым VIII; 16. Поселение Карым IX; 17. Поселение-могильник Кама II;
18. Поселение-могильник Ясунское; 19. Поселение Сартынья I; 20. Поселение Хулум-сунт I;
21. Поселение Амня IA; 22. Поселение Амня II; 23. Поселение Каксинская Гора 3;
24. Малоатлымское II городище; 25. Стоянка Пернашор; 26. Поселение Усть-Низямское I; 27. Поселение Старый Хангокурт II;
28. Укрепленное жилище Теплый ручей II; 29. Салехардское погребение;
30. Барсовский II могильник; 31. Могильник Старые Покачи 5.1

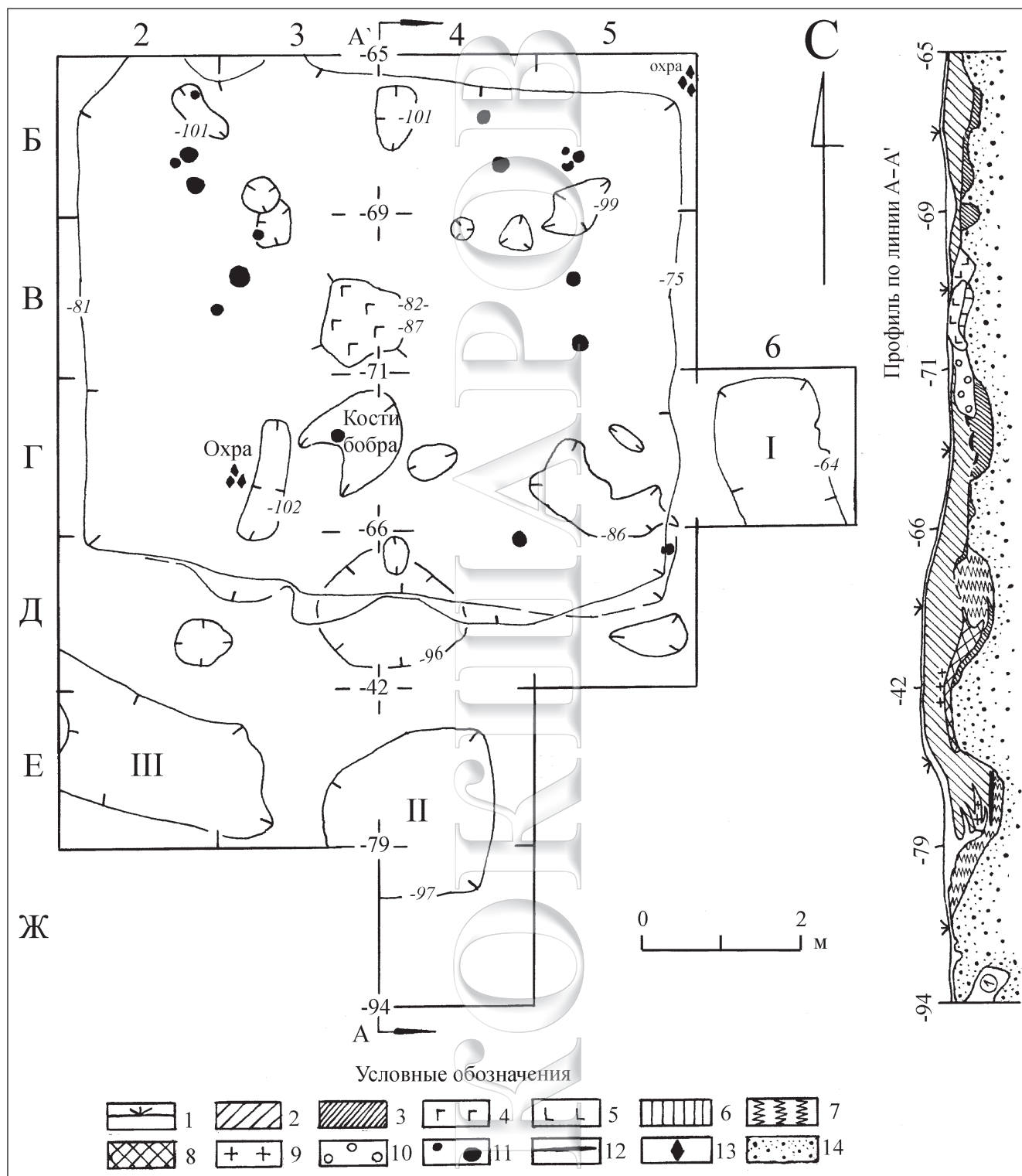


Рис. 2. Поселение Атымья VII. План и профиль жилища переходного времени.

Условные обозначения: 1 – лесная подстилка и современный подзол; 2 – охристо-желтый песок; 3 – слабо окрашенный охристо-желтый песок; 4 – бурая супесь (очажное пятно); 5 – переотложенная бурая супесь; 6 – прокаленный песок; 7 – переотложенный желтый песок; 8 – погребенный подзол; 9 – угли; 10 – выворот; 11 – ямки от столбов; 12 – охра на дне ям и полу жилища; 13 – скопления охры; 14 – материк

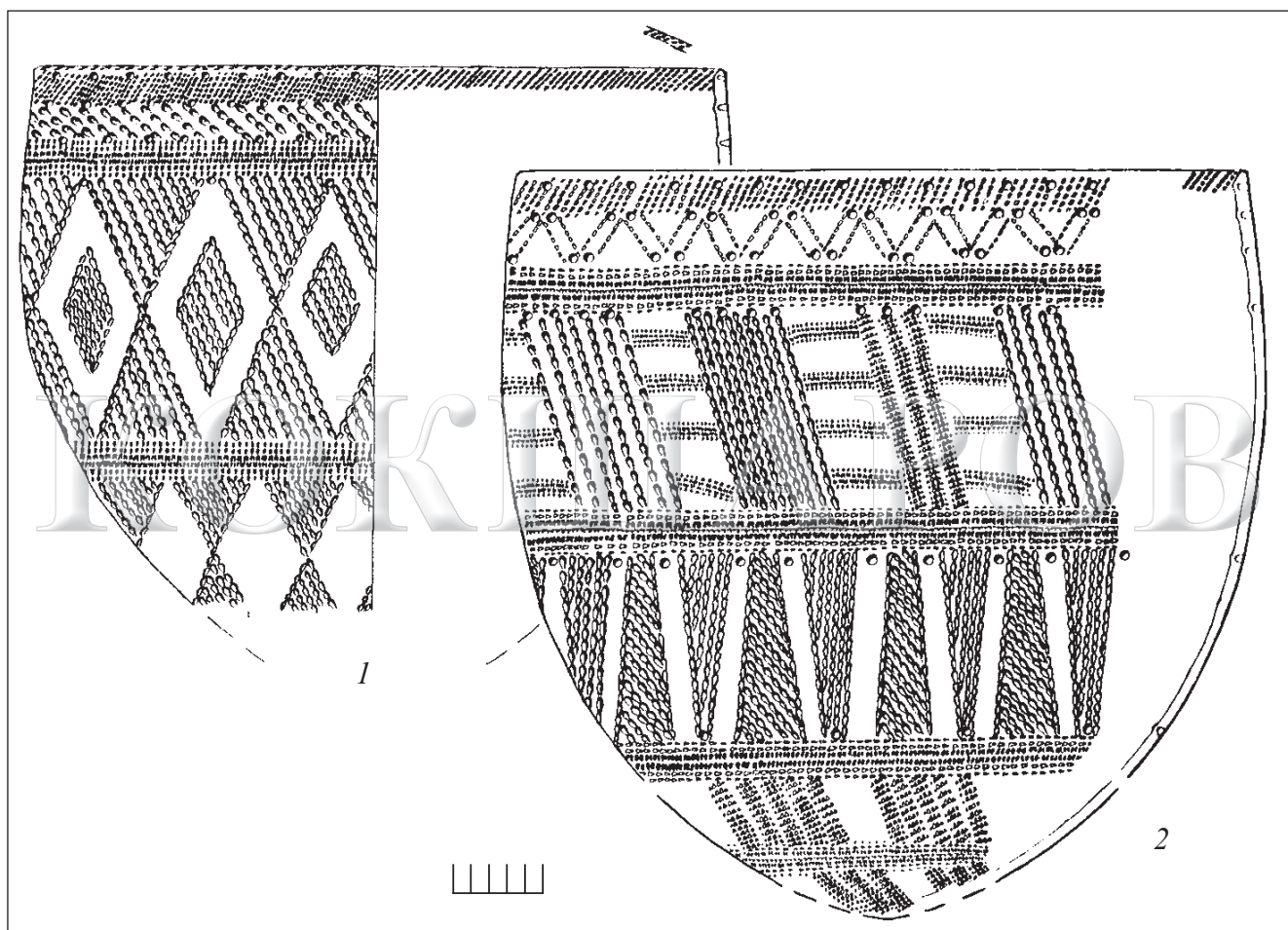


Рис. 3. Поселение Атымья VII. Керамика атымьинского типа




Рис. 4. Поселение Атымья VII. Посуда атымьинского типа




Рис. 5. Поселение Атымья VII. Керамика атымьинского типа

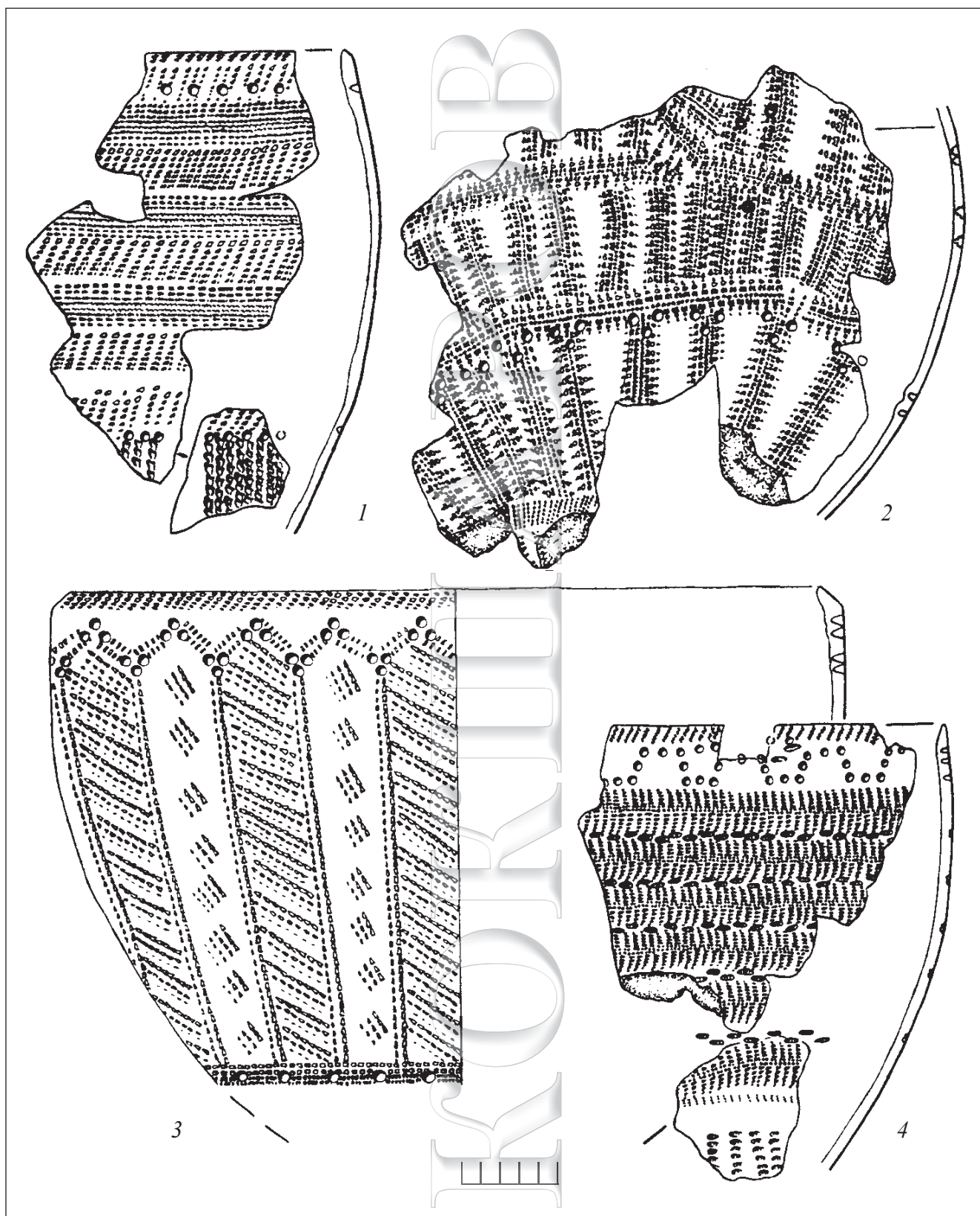


Рис. 6. Поселение Атымья VII. Посуда атымьинского типа

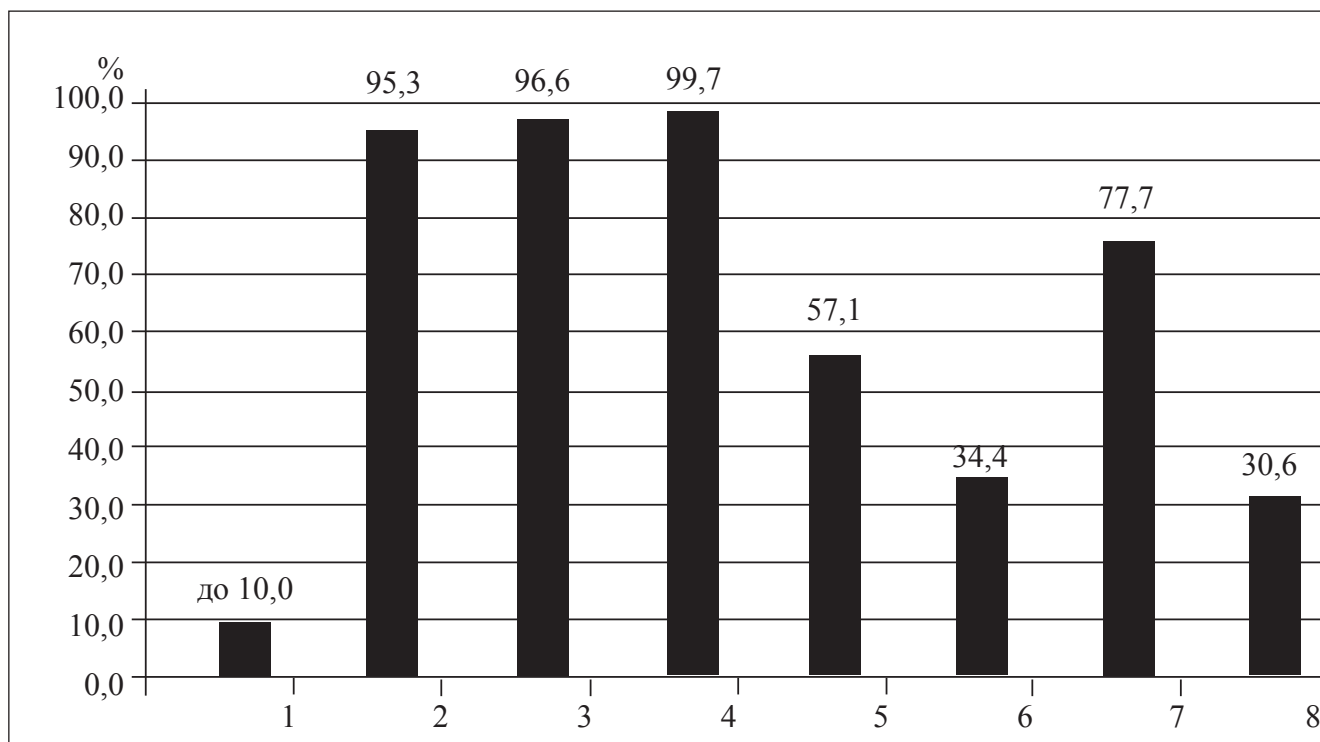


Рис. 7. Количество кварцевых предметов в составе комплексов переходного времени рр. Тавды, Конды и Казыма (в %):

1 – Атымья VII; 2 – Геологическое XVI, раскопы II–III, производственная площадка № 1; 3 – Геологическое XVI, раскоп III, производственная площадка № 2; 4 – Геологическое XVI, раскоп III, производственная площадка № 3; 5 – Амня IA, заполнение котлована жилища; 6 – Амня IA, дно котлована жилища; 7 – Амня II; 8 – Каксинская Гора 3

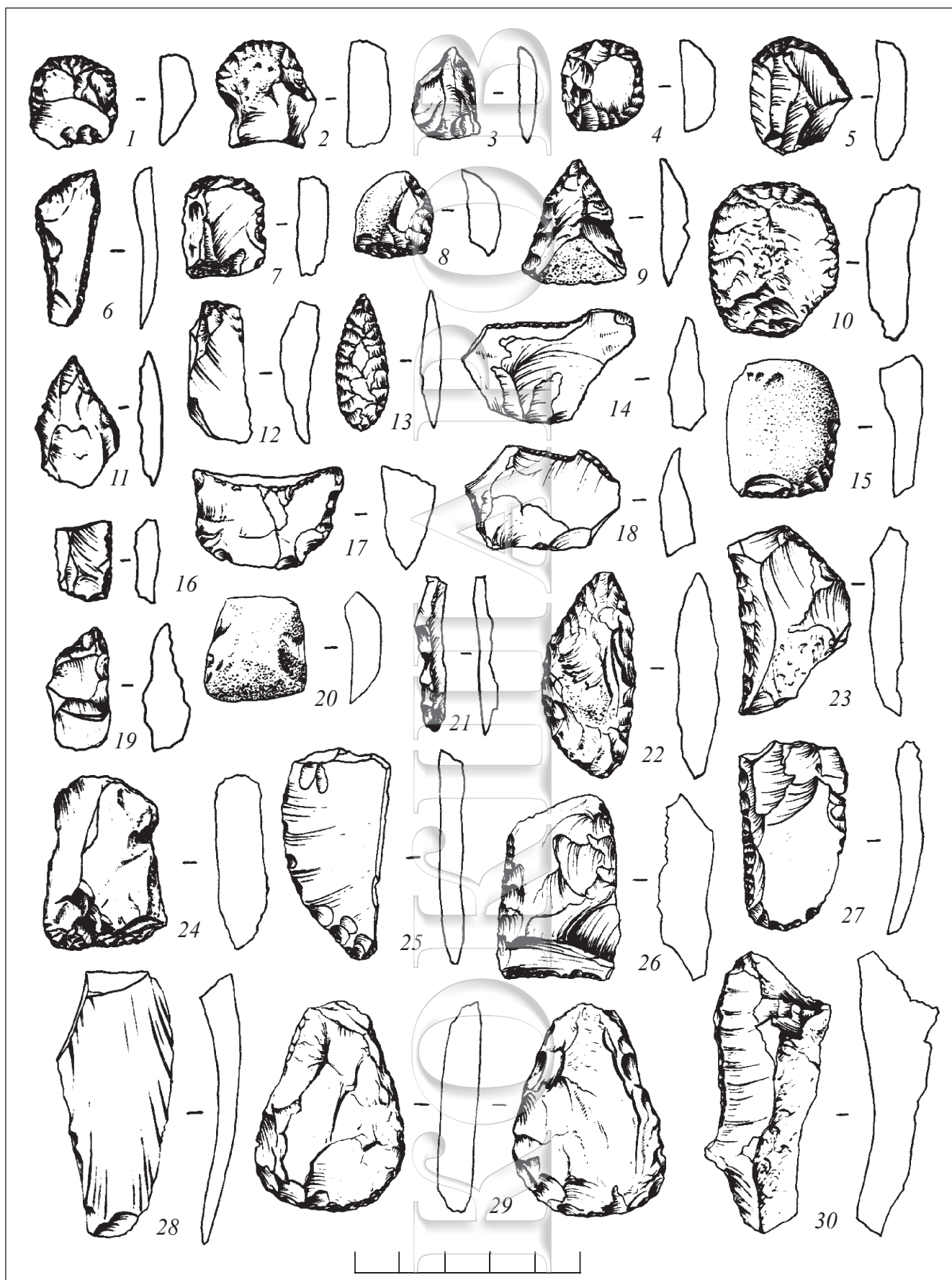


Рис. 8. Поселение Атымья VII. Каменный инвентарь: 1-2, 4-5, 7-8, 10, 15 – скребки; 3, 9, 11, 17 – острия; 6, 12, 16, 19 – отщепы с ретушью; 13 – наконечник стрелы; 14, 18, 23, 25-27, 30 – скобели; 20, 24, 29 – долотовидные орудия; 21 – ребристый скол; 22 – заготовка наконечника стрелы; 28 – отщеп

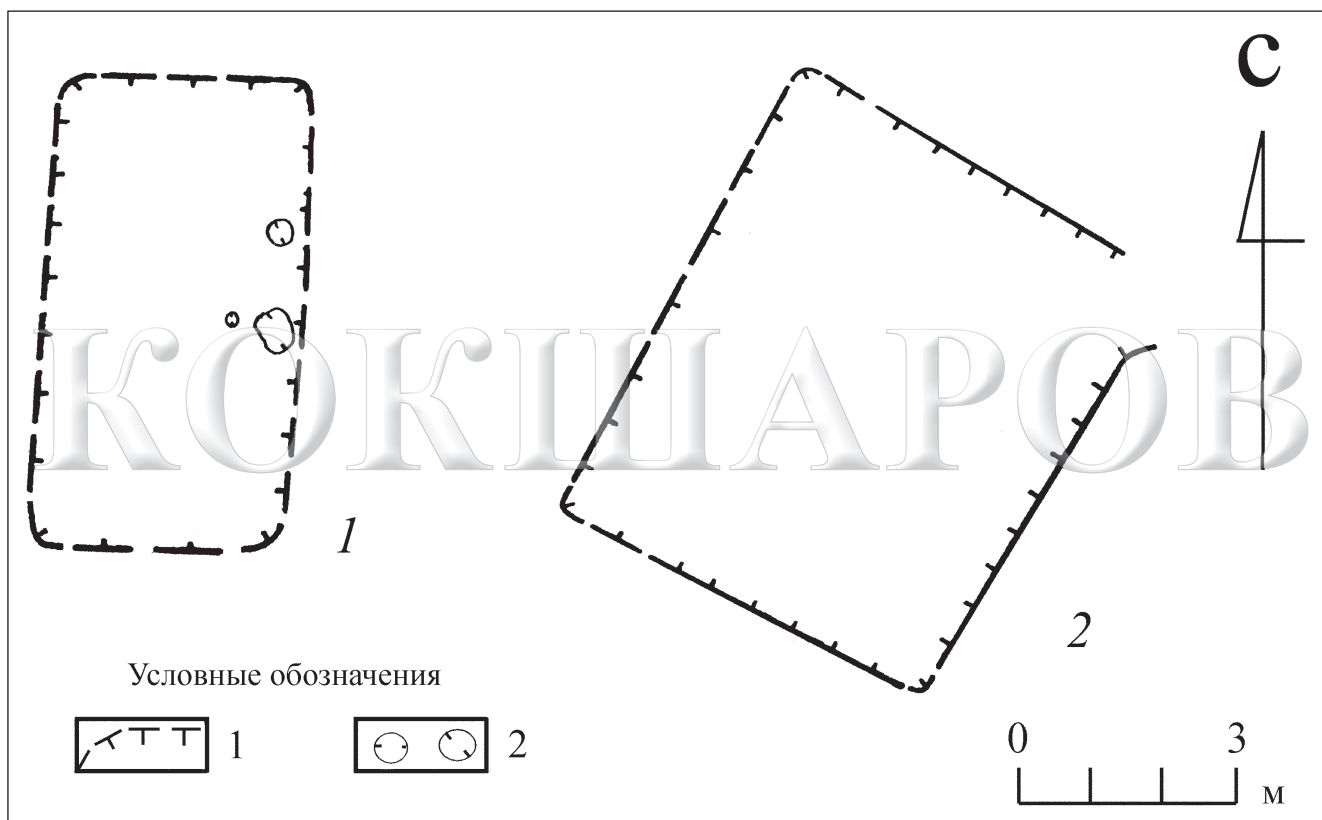


Рис. 9. Остатки построек переходного времени на поселениях Атымья IV (1) и Сумпанья II (2).
Условные обозначения: 1 – нечеткие очертания объектов; 2 – ямы

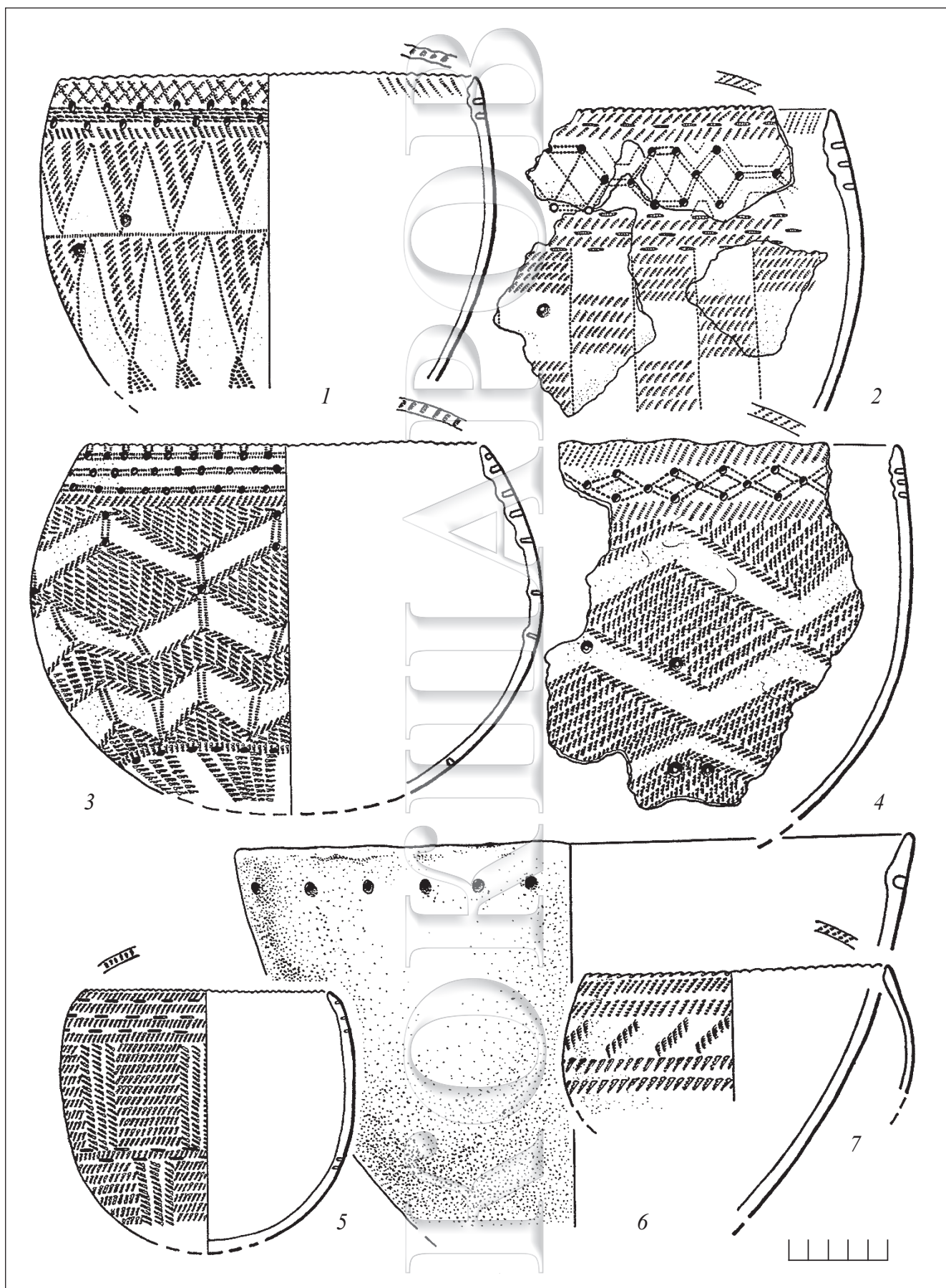


Рис. 10. Поселение Атымья IV. Керамика атымьинского типа из сооружений 1 (2, 7) и 2 (1, 3–6)

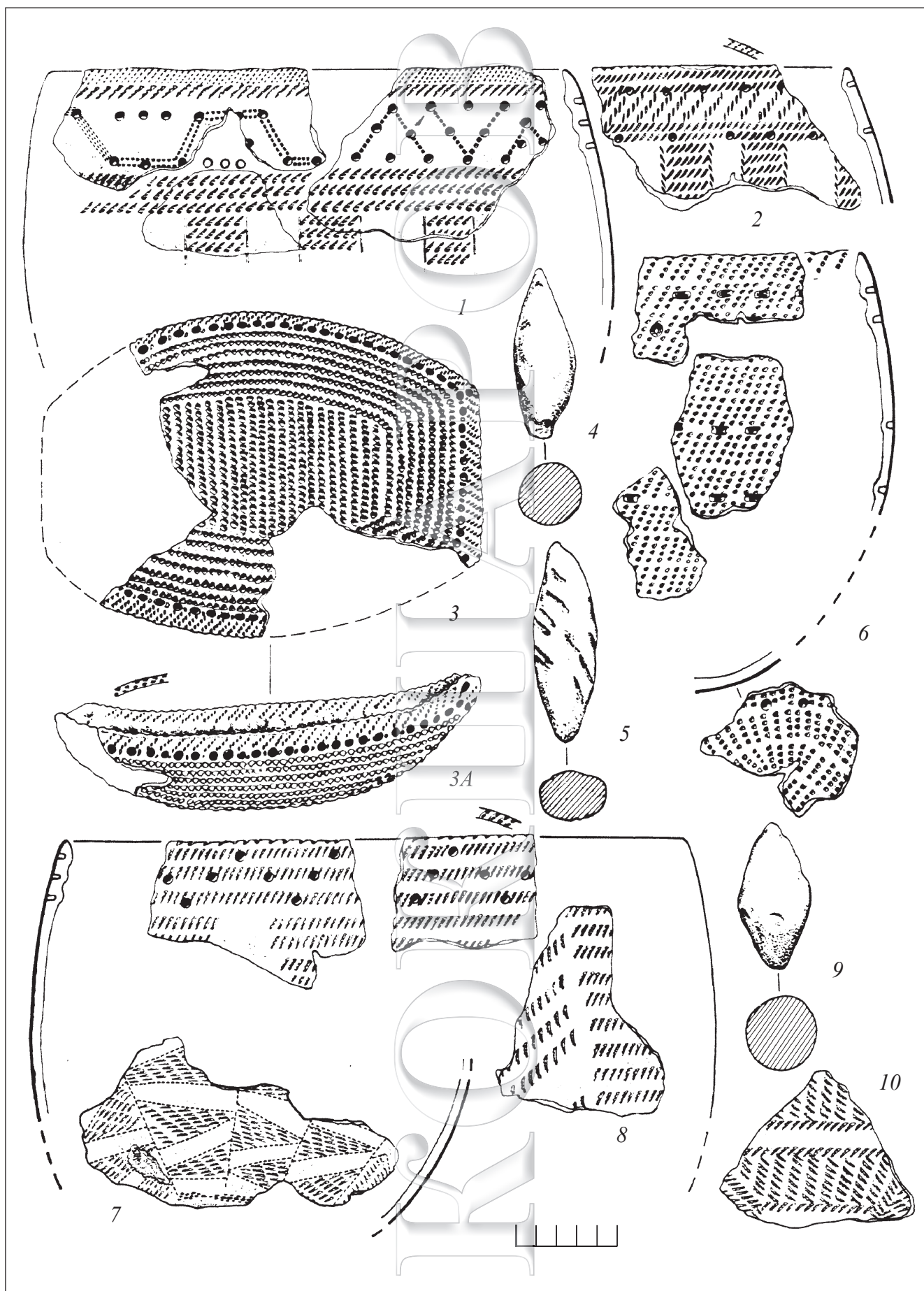


Рис. 11. Поселение Атымья IV. Керамика атымьинского типа и рыболовные грузила из сооружений 1 (1, 4, 5, 8, 9) и 2 (2, 3, 6, 7, 10)

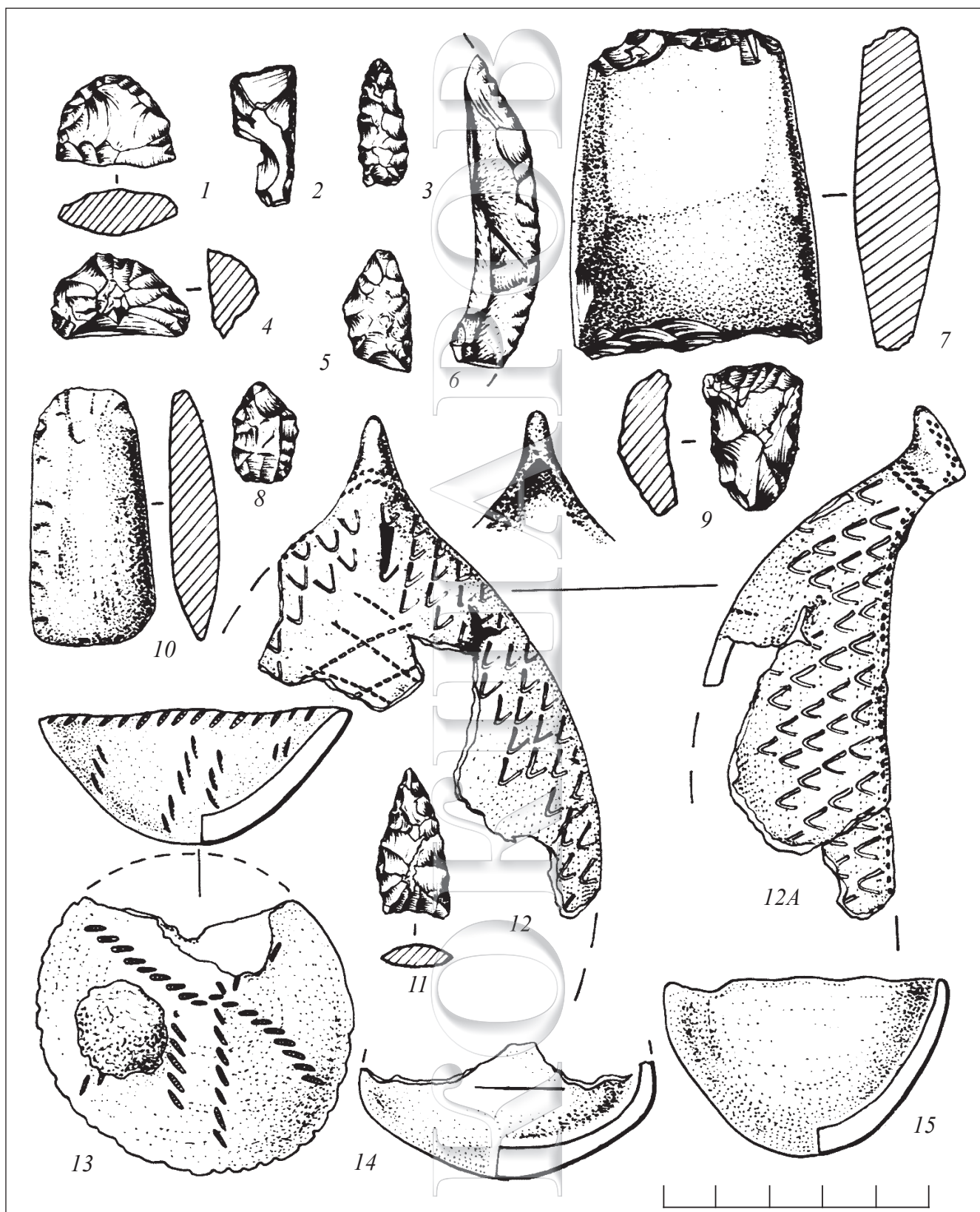


Рис. 12. Керамика (12–15) и каменный инвентарь (остальное) атымьинских памятников:
 1–6, 8–10, 12–15 – поселение Атымья IV; 7 – поселение Вершина; 11 – стоянка Атымья II.
 1, 4–5, 8–9 – скребки; 3, 11 – наконечники стрел; 6 – фрагмент наконечника копья; 7, 10 – тесла

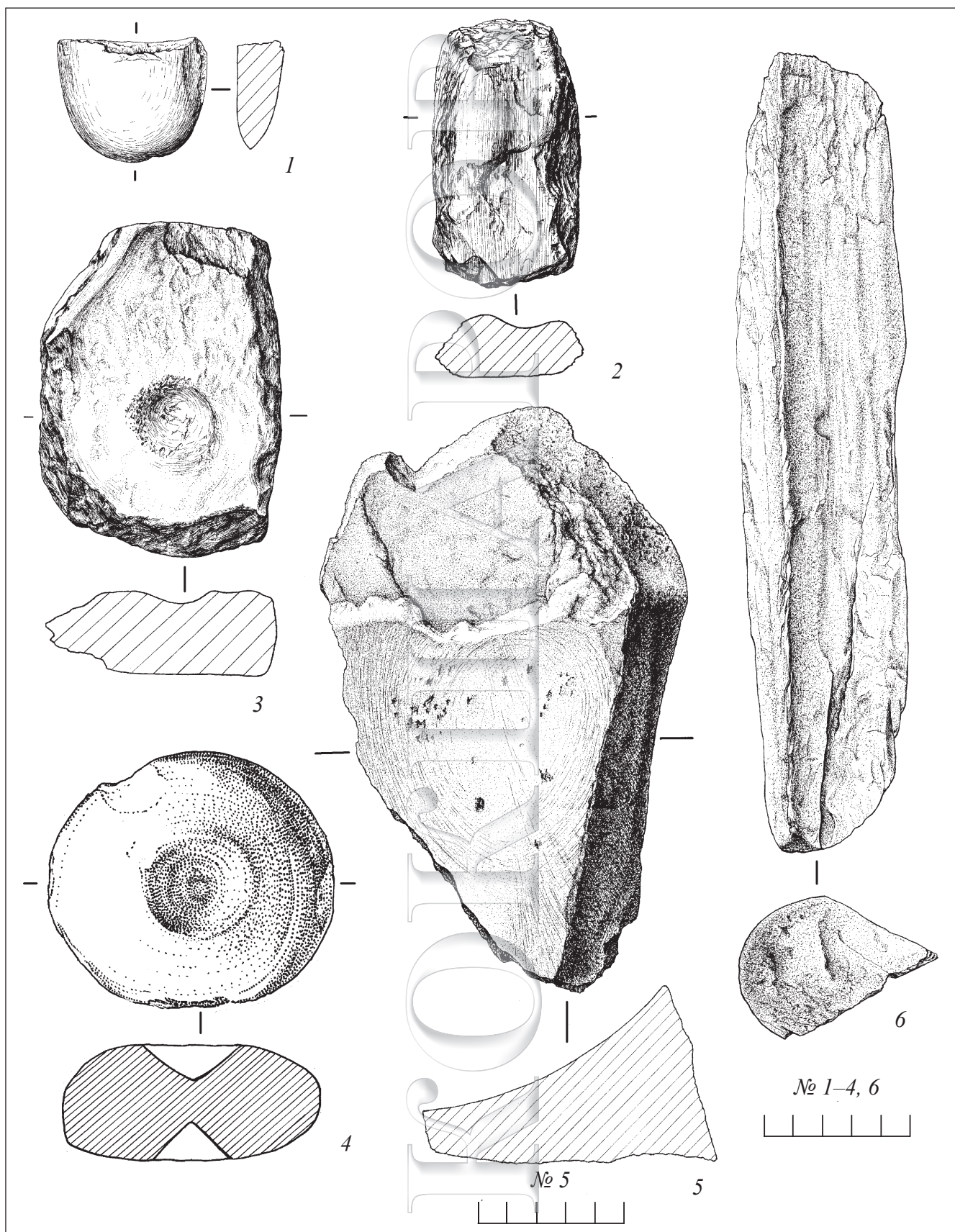


Рис. 13. Каменные макроорудия из постройки 2 поселения Атымья IV (4) и раскопа I поселения Геологическое XVI (остальное): 1 – обломок лезвия тесла; 2 – двусторонне обработанное орудие; 3–4 – подпятники; 5 – абразив; 6 – терочник (?)

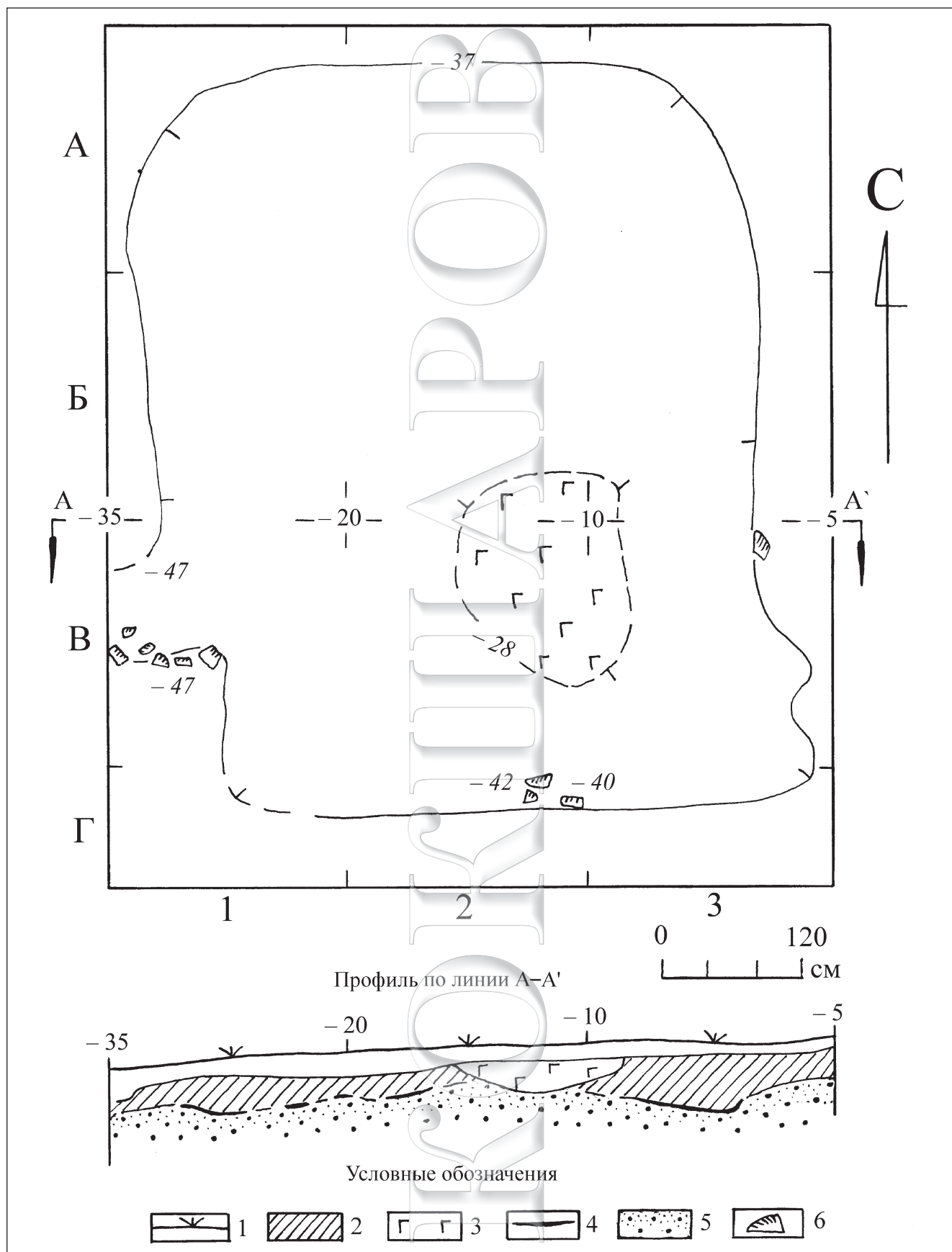


Рис. 14. Стоянка Атымья II. План и профиль сооружения переходного времени.
Условные обозначения: 1 – лесная подстилка и современный подзол; 2 – желто-охристый песок (заполнение сооружения переходного времени); 3 – бурая супесь (очажное пятно железного века); 4 – охра на полу сооружения; 5 – материк; 6 – камни

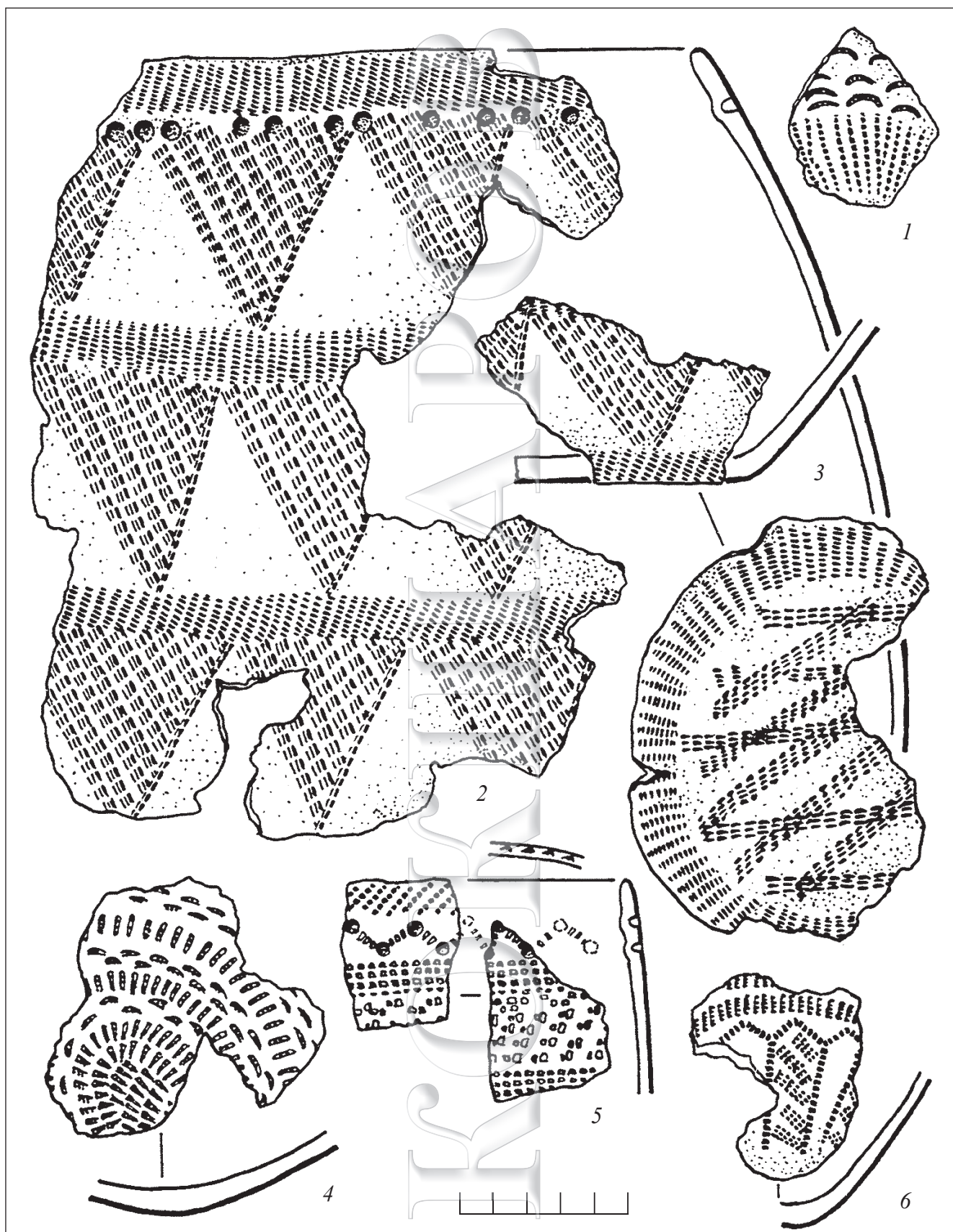


Рис. 15. Стоянка Атымья II. Керамика атымьинского типа (2, 3 – фрагменты одного сосуда)

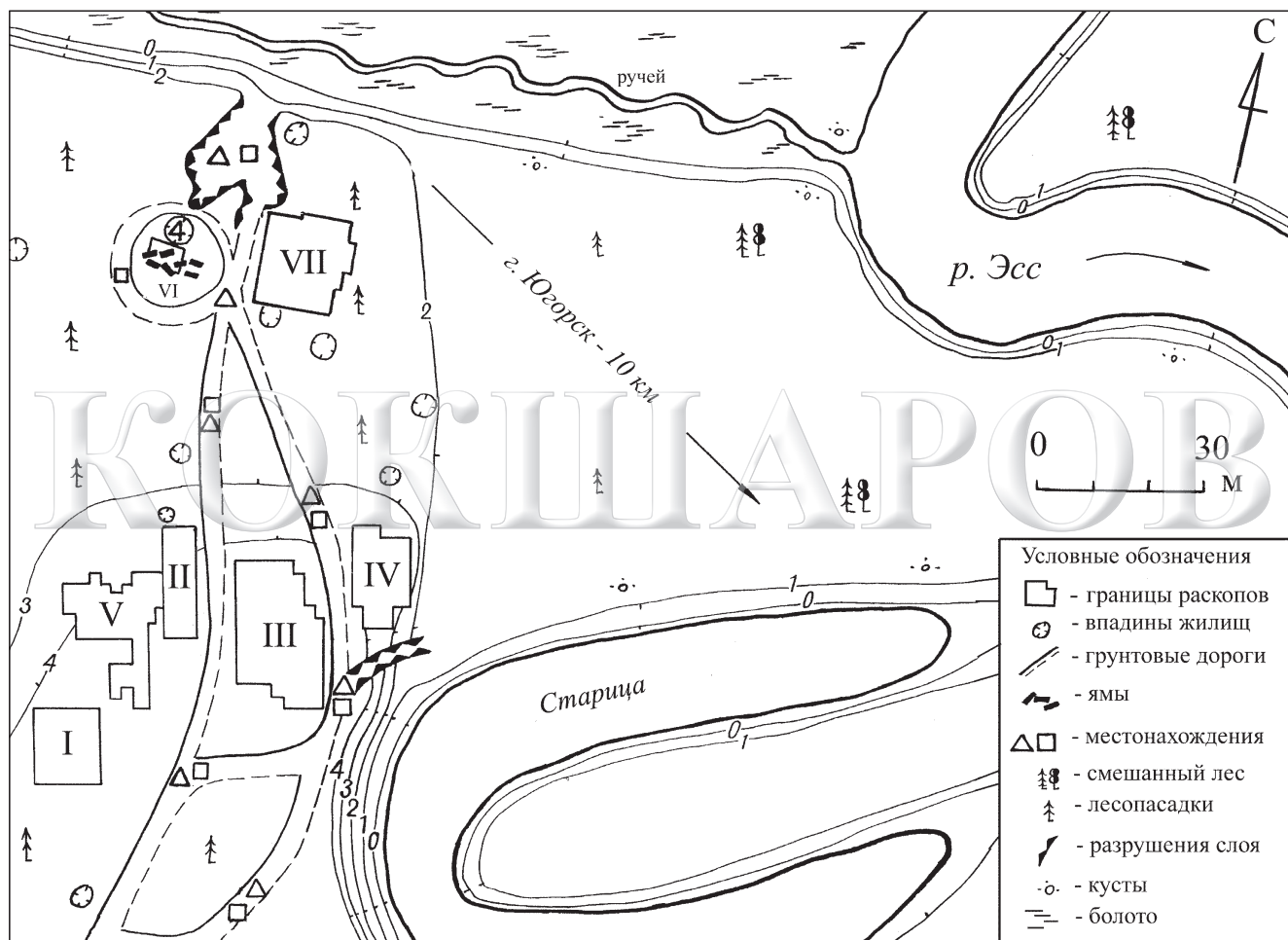


Рис. 16. Поселение Геологическое III. План расположения раскопов

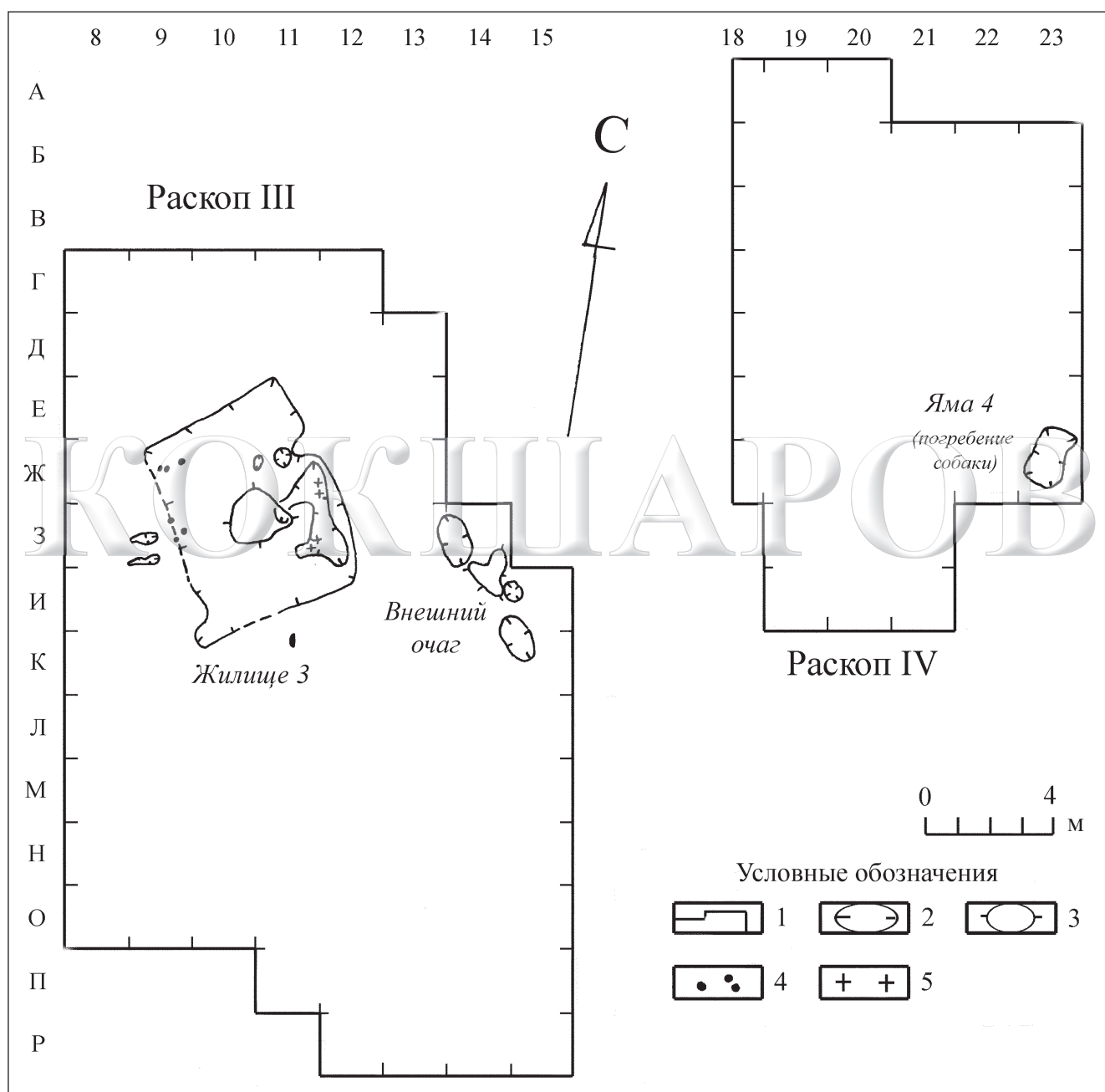


Рис. 17. Поселение Геологическое III. Расположение объектов переходного времени в раскопах III–IV.

Условные обозначения: 1 – очертания раскопов; 2 – очертания объектов; 3 – очертания очагов; 4 – ямки от столбов; 5 – угли

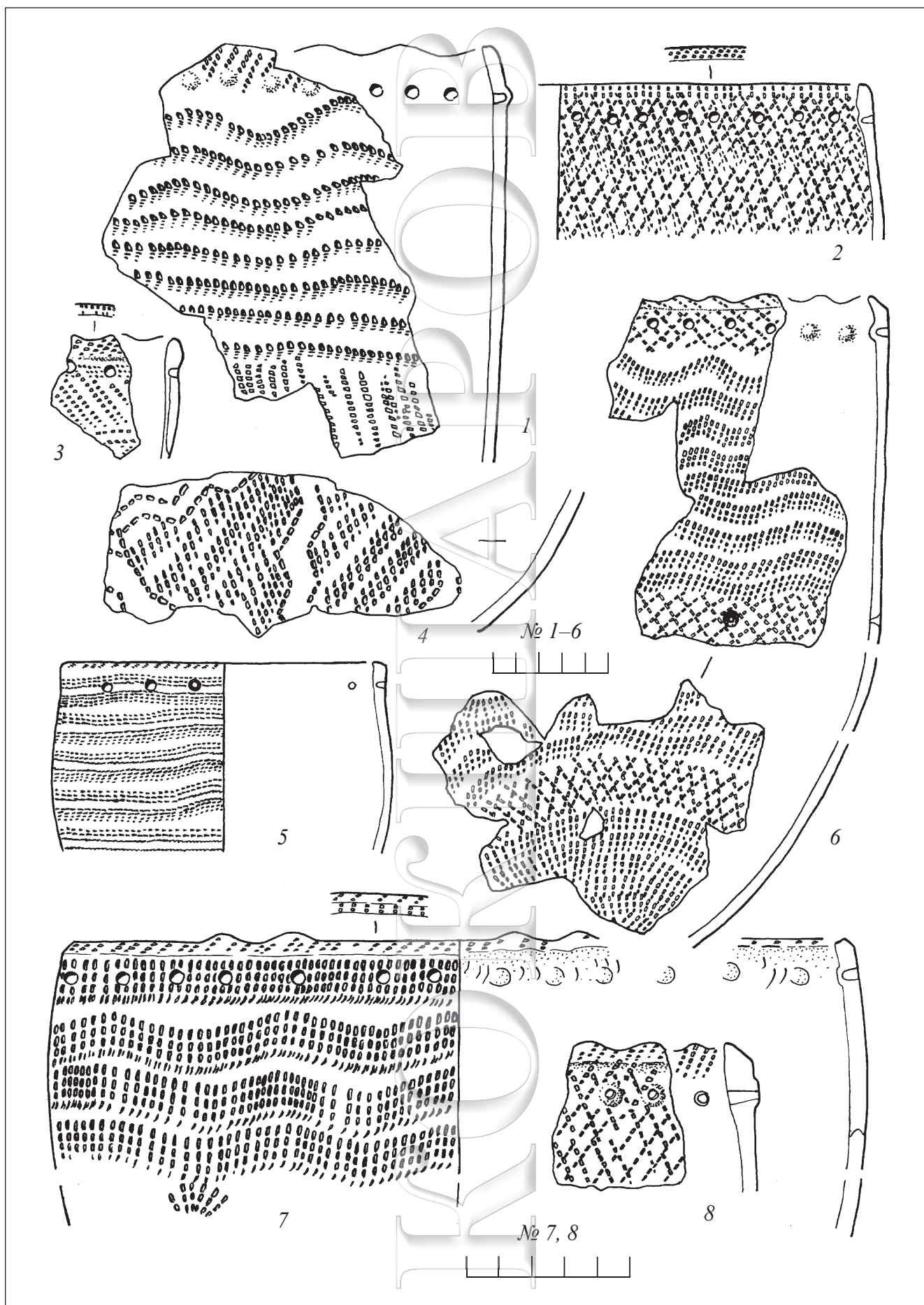


Рис. 18. Поселение Геологическое III. Раскоп III. Посуда еныйского типа

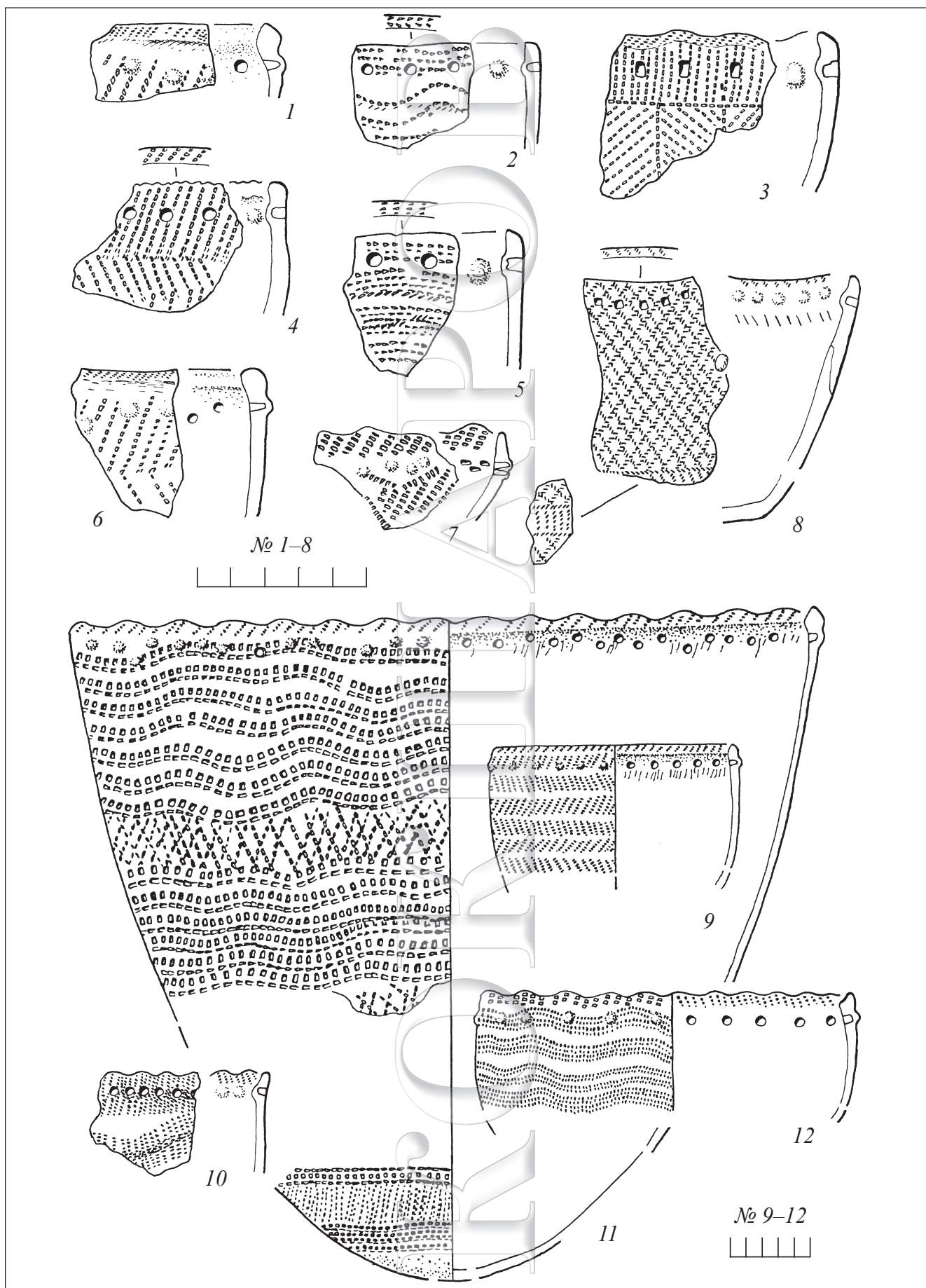


Рис. 19. Керамика еныйского типа: 1-8 – поселение Геологическое III;
9, 11 – поселение Еныйя 12; 10, 12 – поселение Ушья

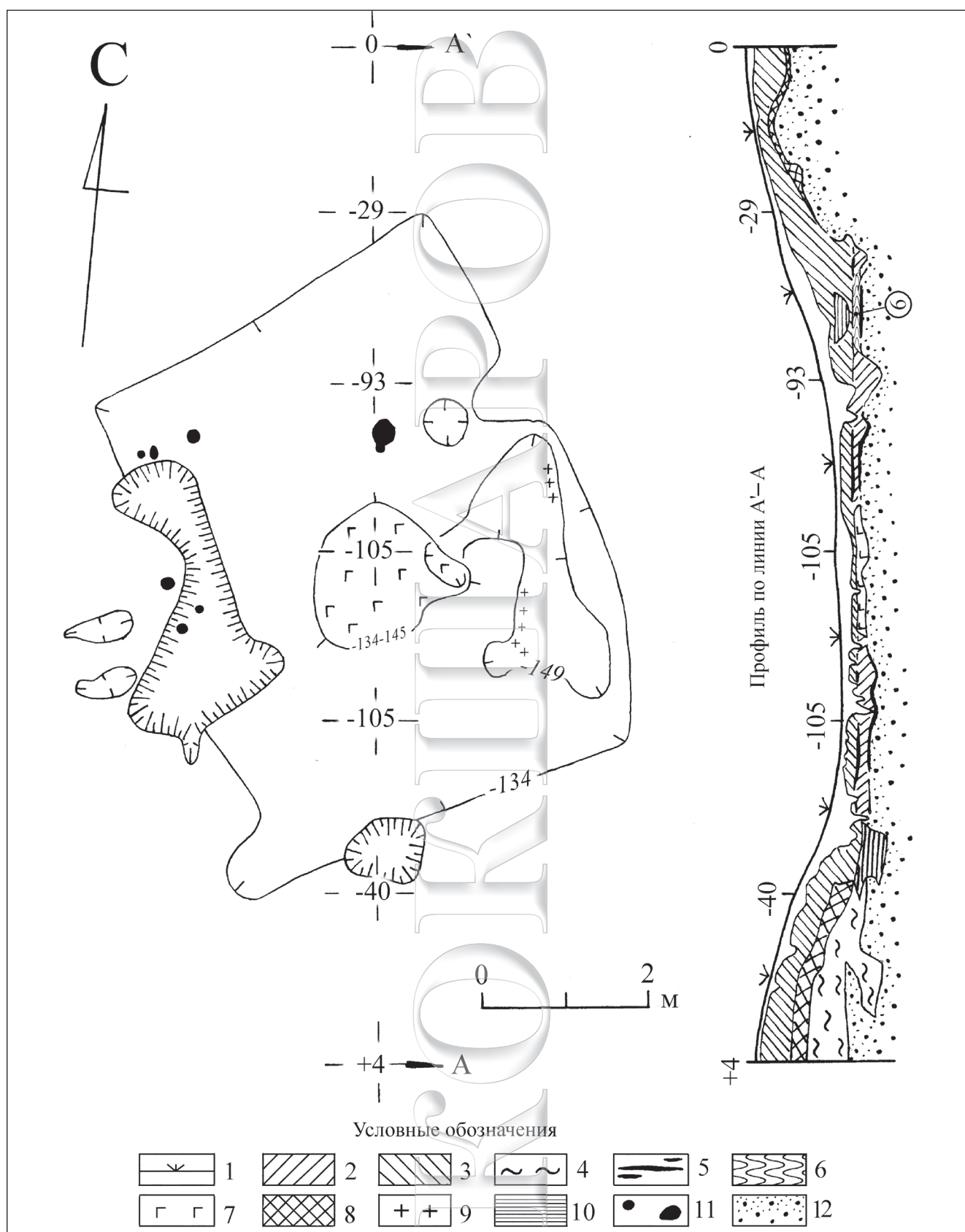


Рис. 20. Поселение Геологическое III. Раскоп III. Жилище 3 с керамикой волвончинского типа.

Условные обозначения: 1 – лесная подстилка и современный подзол; 2 – серо-коричневая супесь (слой бронзового века); 3 – охристо-коричневый песок (заполнение жилища 3); 4 – серо-желтый песок (заполнение мезолитического сооружения); 5 – охра на дне ям и жилищ; 6 – переотложенный желтый песок (заполнение жилища 2); 7 – бурая супесь (очажное пятно); 8 – погребенный подзол; 9 – угли; 10 – темно-серая супесь (заполнение ям бронзового века); 11 – ямки от столбов; 12 – материк

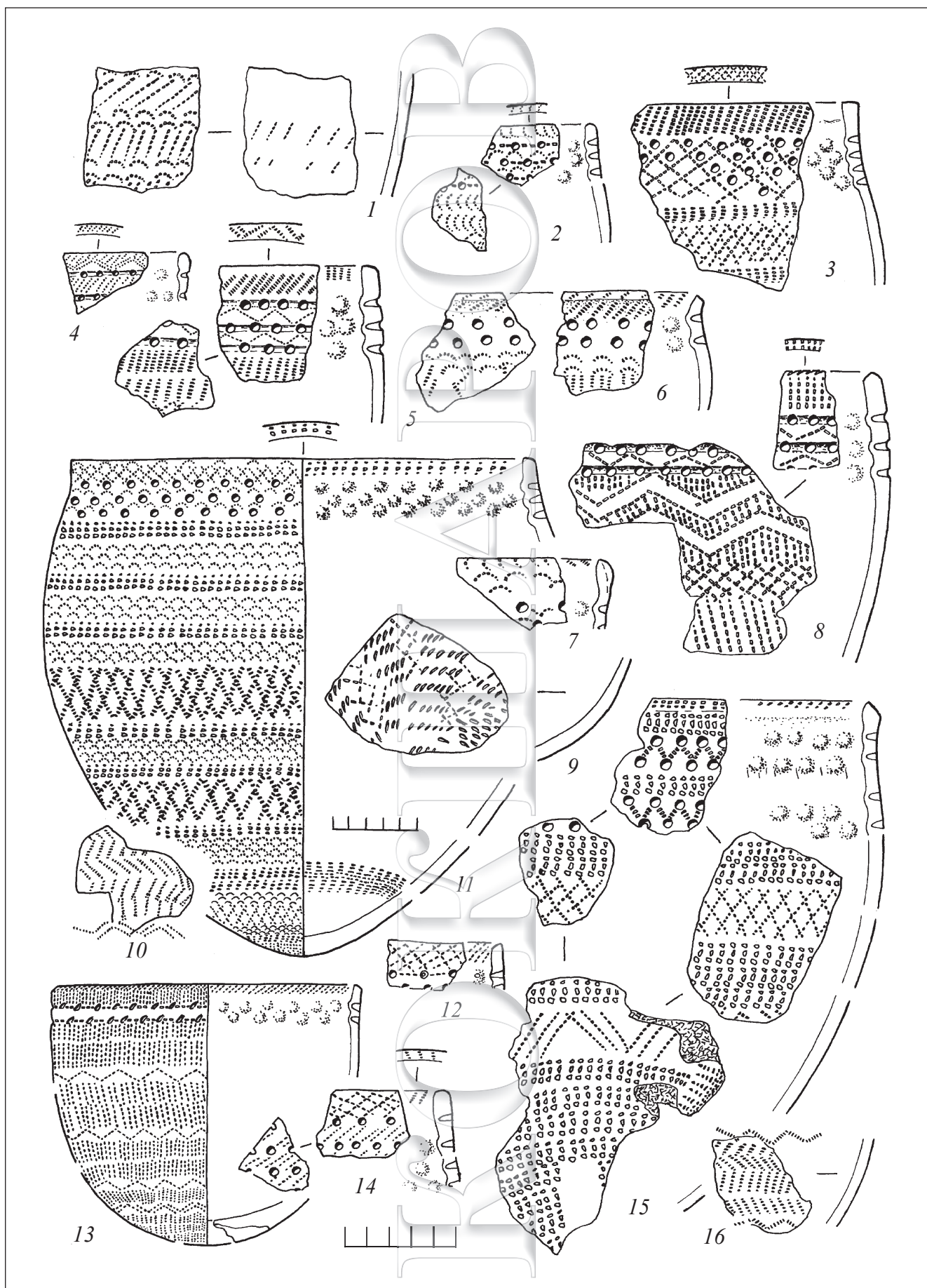


Рис. 21. Поселение Геологическое III. Раскоп III. Посуда пернашорского типа
(1, 3, 9–12, 14–16 – находки из слоя охры на полу жилища 2)




Рис. 22. Поселение Геологическое III. Раскоп III. Посуда пернашорского типа: 1 – внешний очаг на уч. 3-И/14; 2, 5, 7, 8, 11, 13, 14 – находки из слоя охры на полу жилища 2

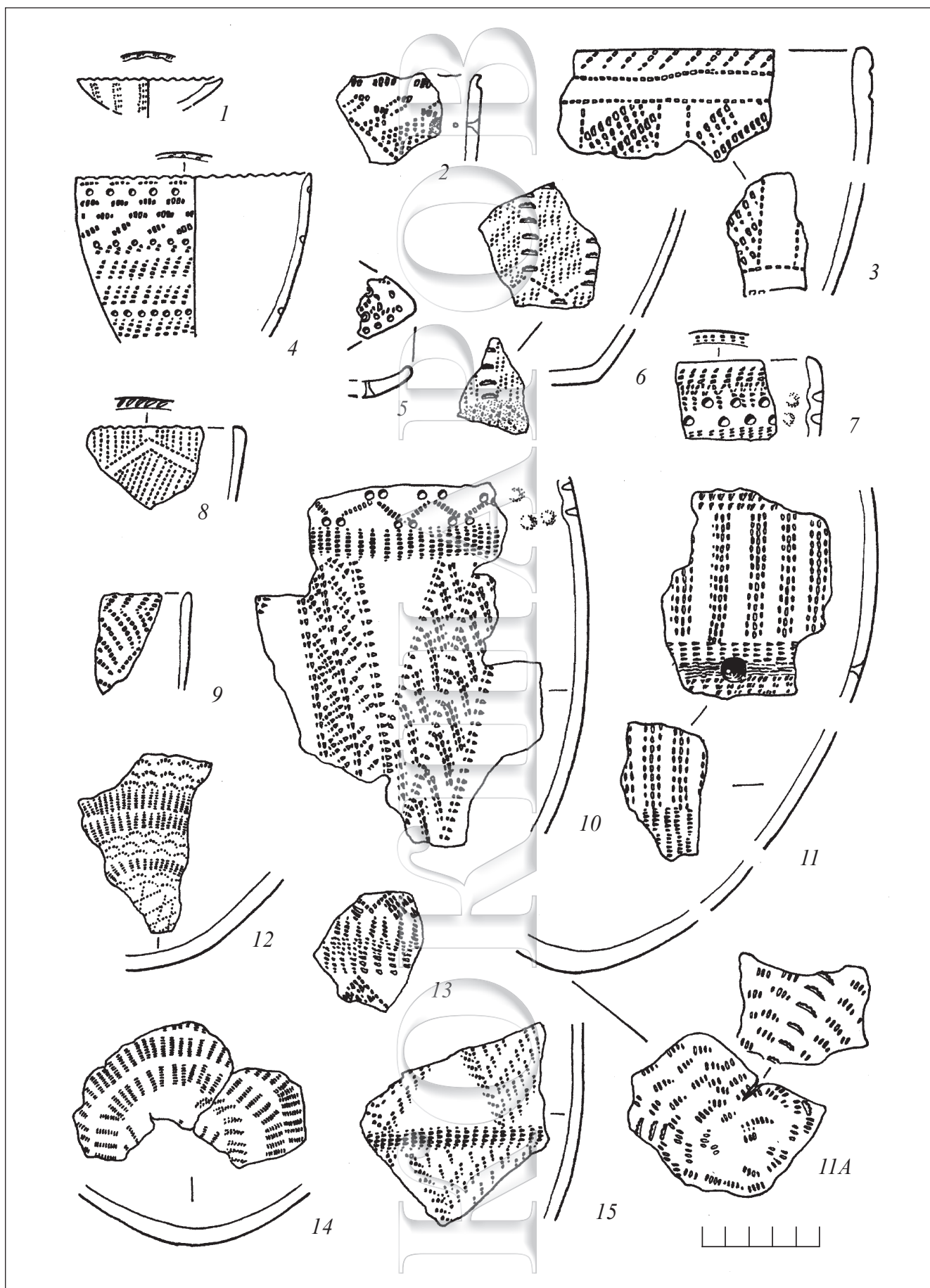


Рис. 24. Поселение Геологическое III. Керамика переходного времени из раскопа III (1, 2, 4-8, 10-11, 13, 15) и IV (3, 9, 12)

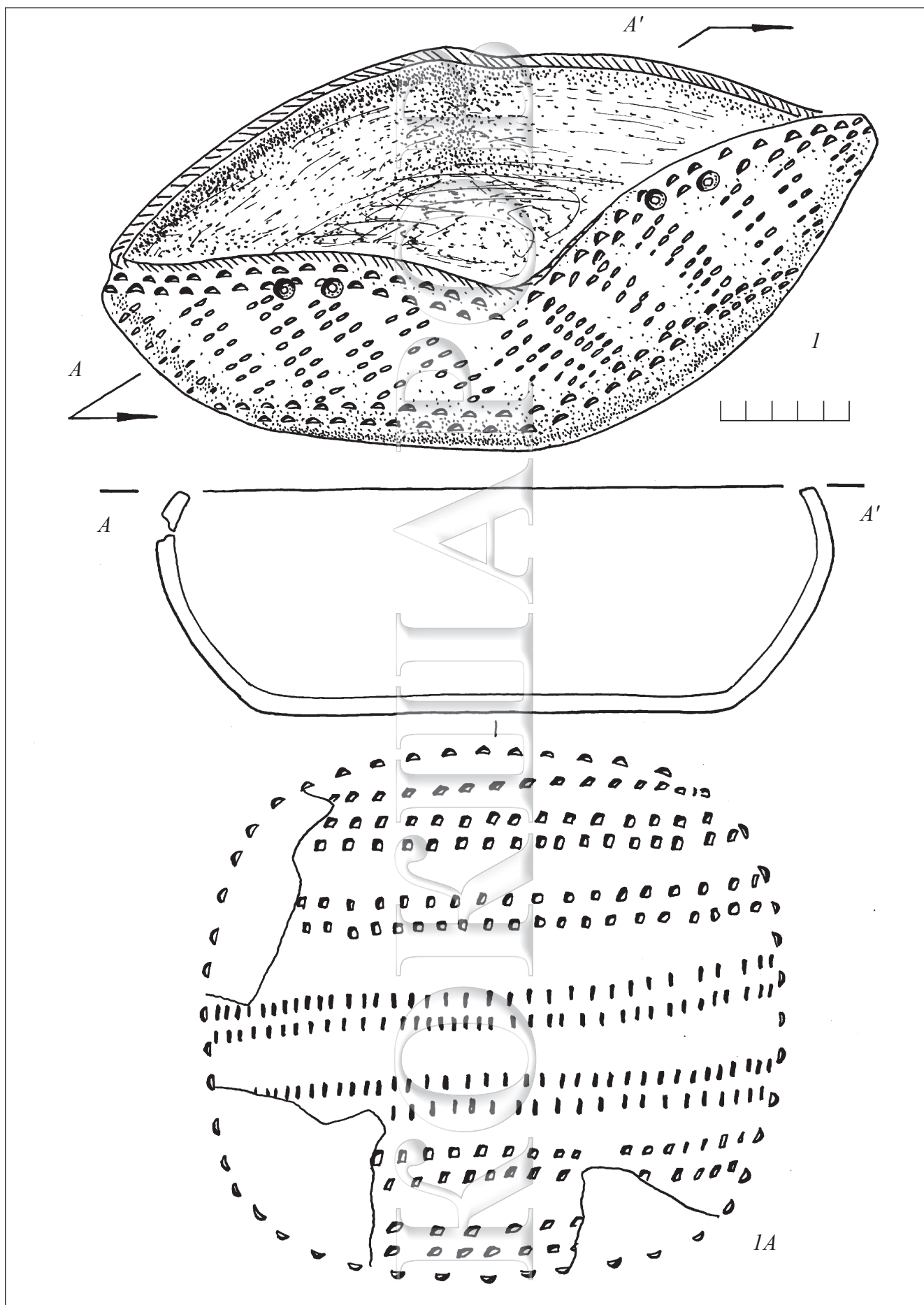


Рис. 25. Поселение Геологическое III. Раскоп IV. Миска из погребения собаки

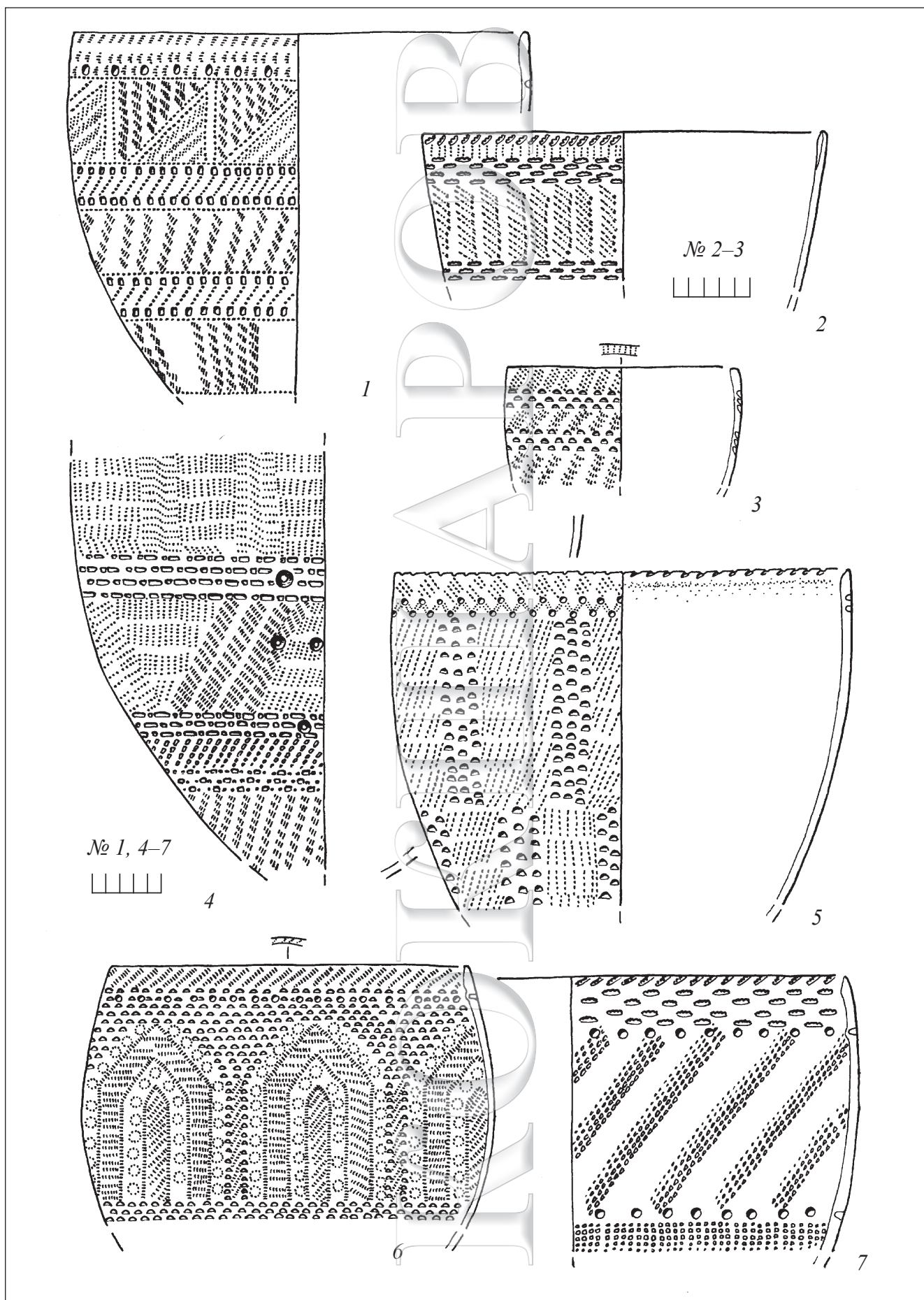


Рис. 26. Керамика волвончинского типа с поселений Геологическое III (1-6) и Пашкин Бор I (7)

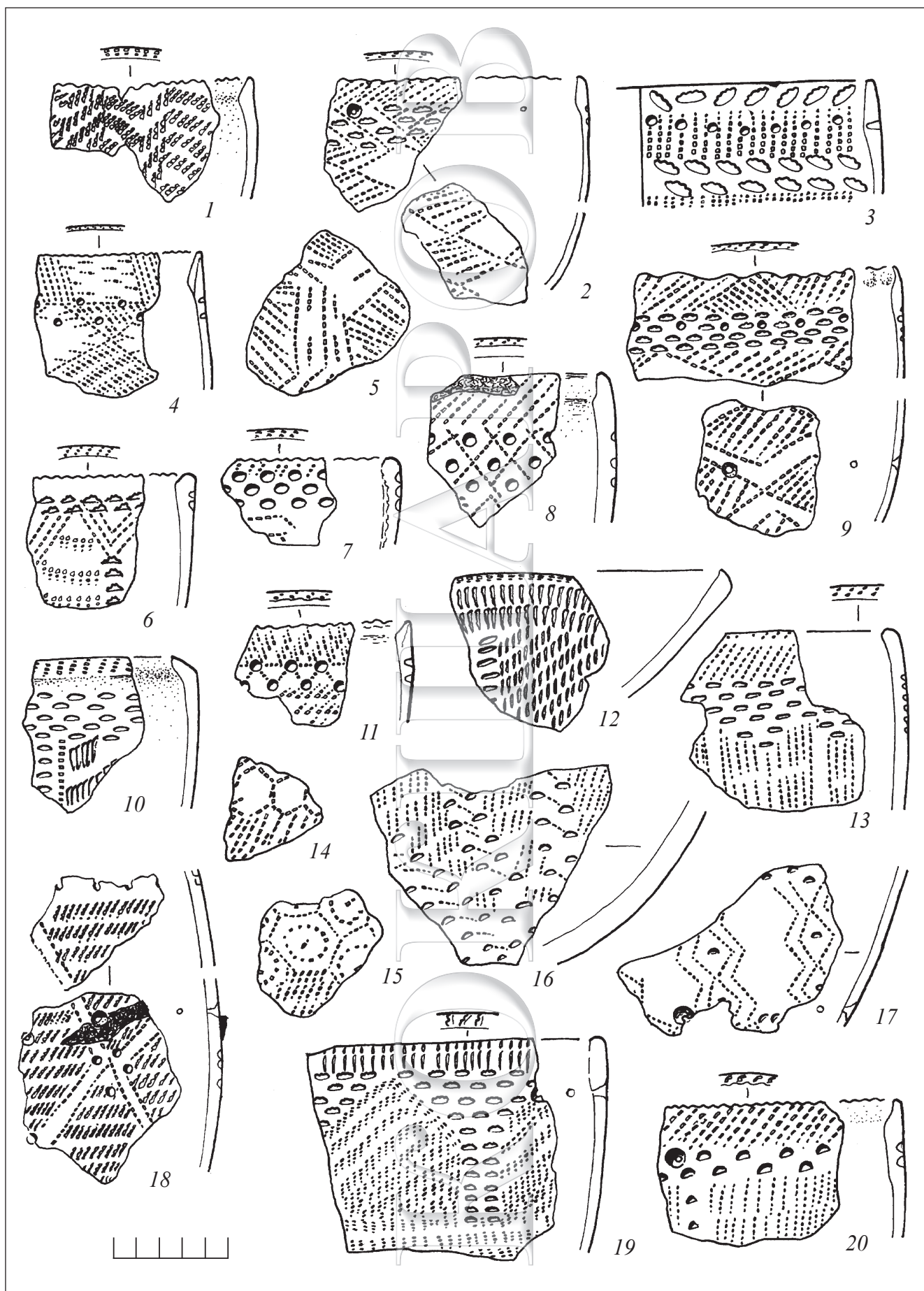


Рис. 27. Поселение Геологическое III. Керамика волвончинского типа из раскопов III (1, 2, 4–7, 10–14, 16–20) и IV (3, 8, 9, 15)

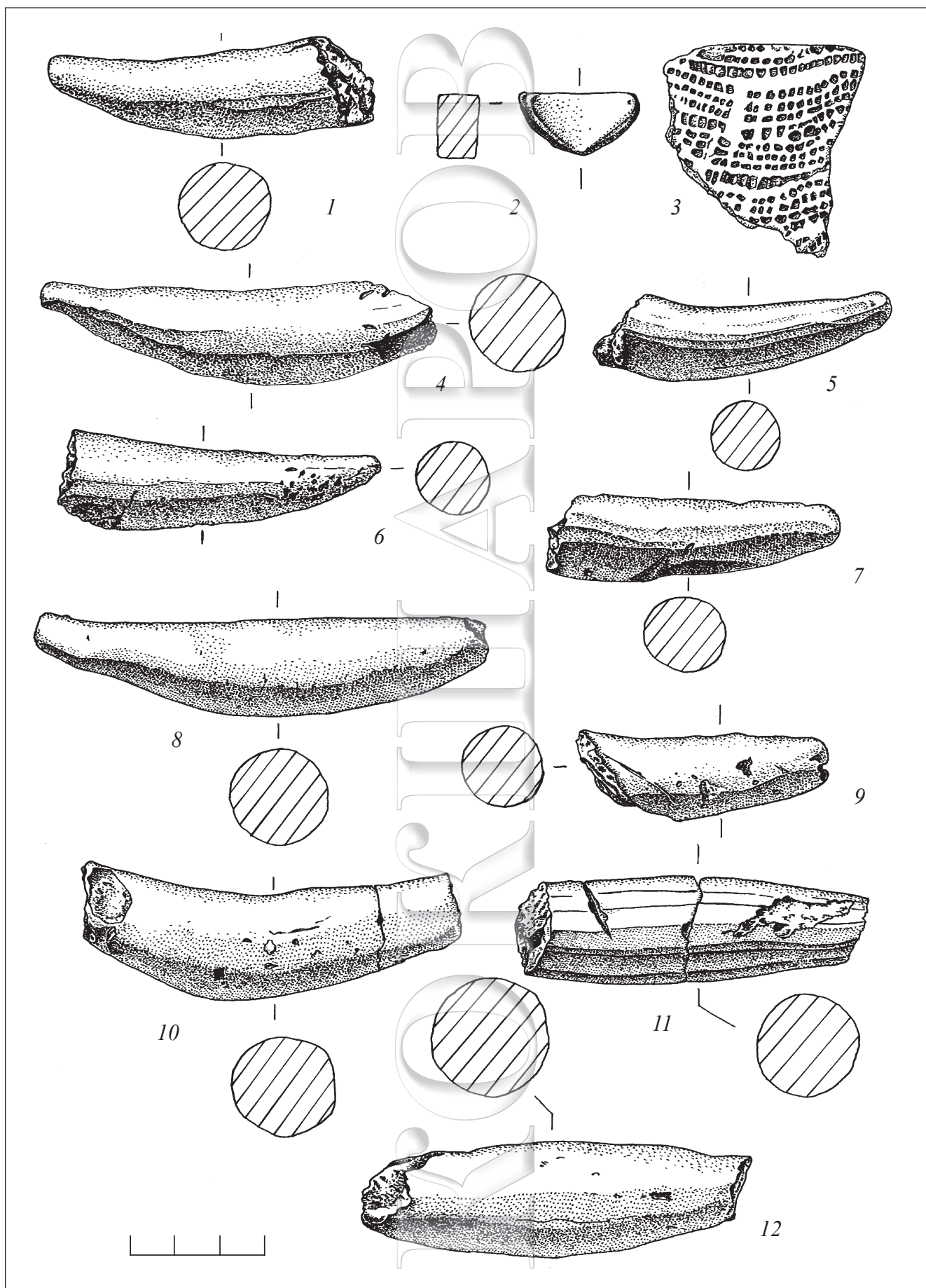


Рис. 28. Поселение Геологическое III. Раскоп III. Керамические изделия: 1, 4–12 – рыболовные грузила; 2, 3 – скребки

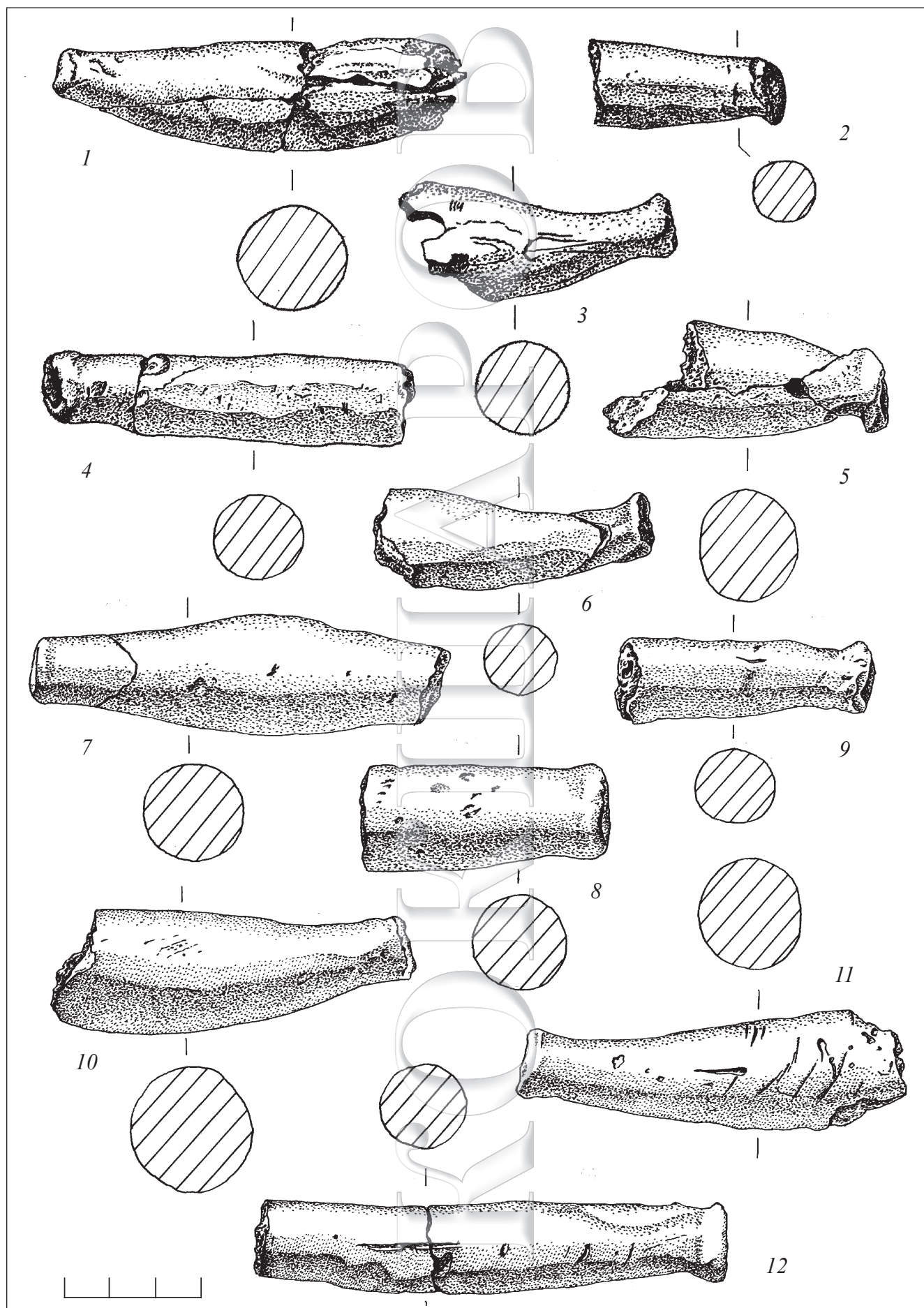


Рис. 29. Поселение Геологическое III. Раскоп III. Рыболовные грузила

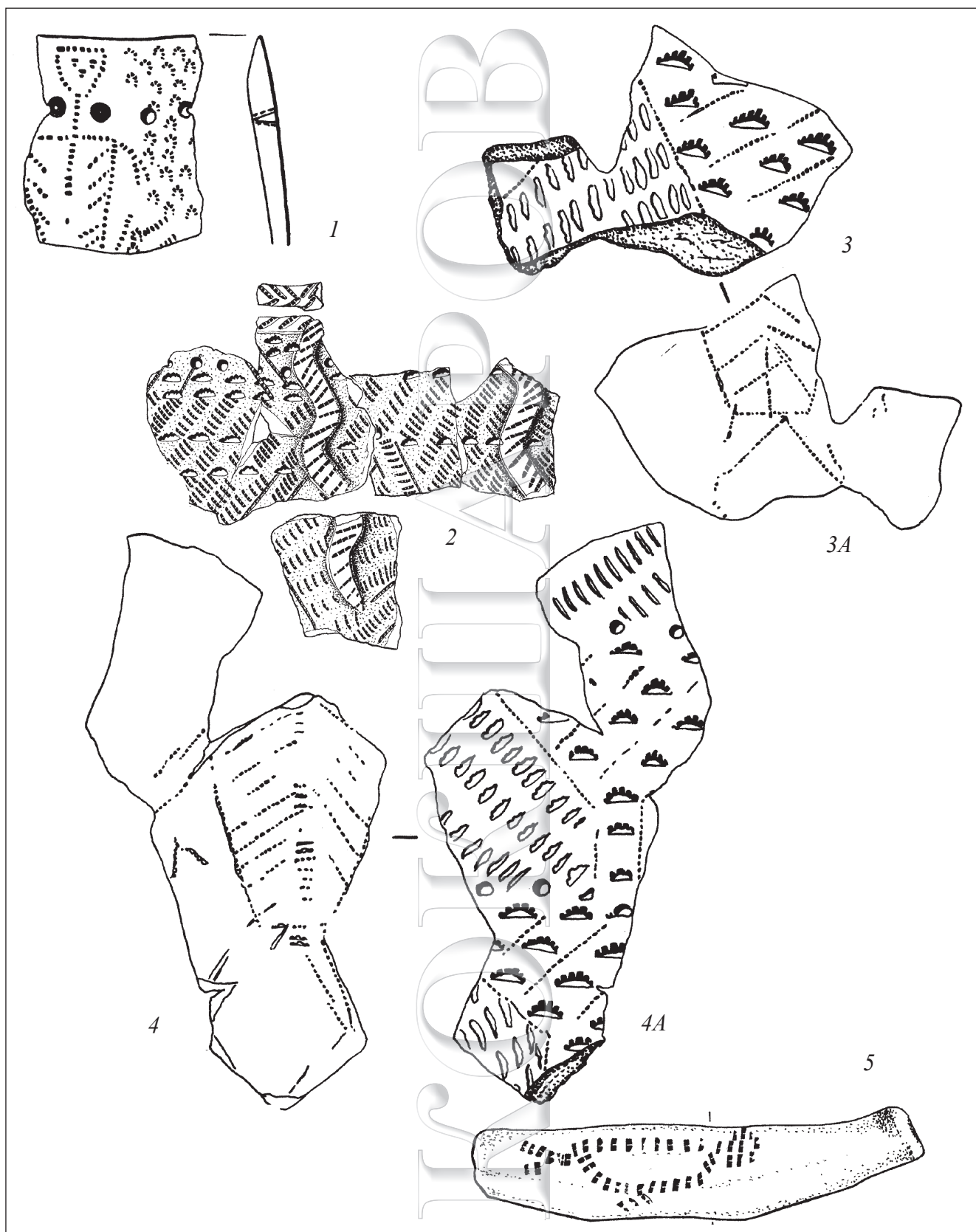


Рис. 30. Керамика переходного времени с антропо- и зооморфными изображениями:
 1 – поселение Старый Хангокурт II; 2–4 – поселение Волвонча I; 5 – поселение
 Геологическое III; 3А и 4 – рисунки на внутренних стенках

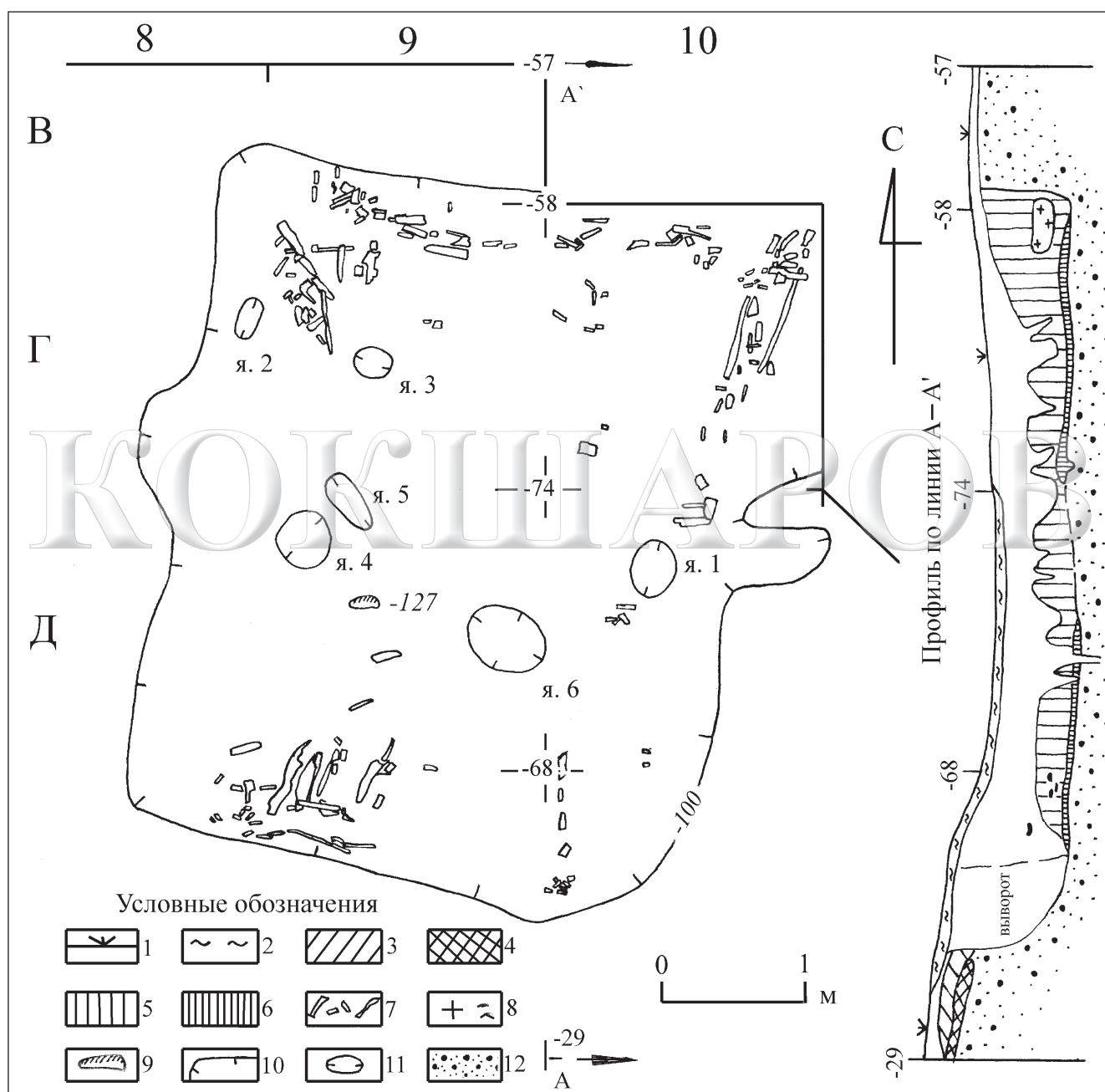


Рис. 31. Поселение Геологическое VII. План и профиль сооружения переходного времени.

Условные обозначения: 1 – лесная подстилка и современный подзол; 2 – современный нанос; 3 – желтый песок; 4 – погребенный подзол; 5 – желто-серый песок (заполнение котлована); 6 – охра; 7 – сгоревшие плахи; 8 – угли; 9 – шлифовальная плита; 10 – очертания котлована; 11 – очертания ям; 12 – материк

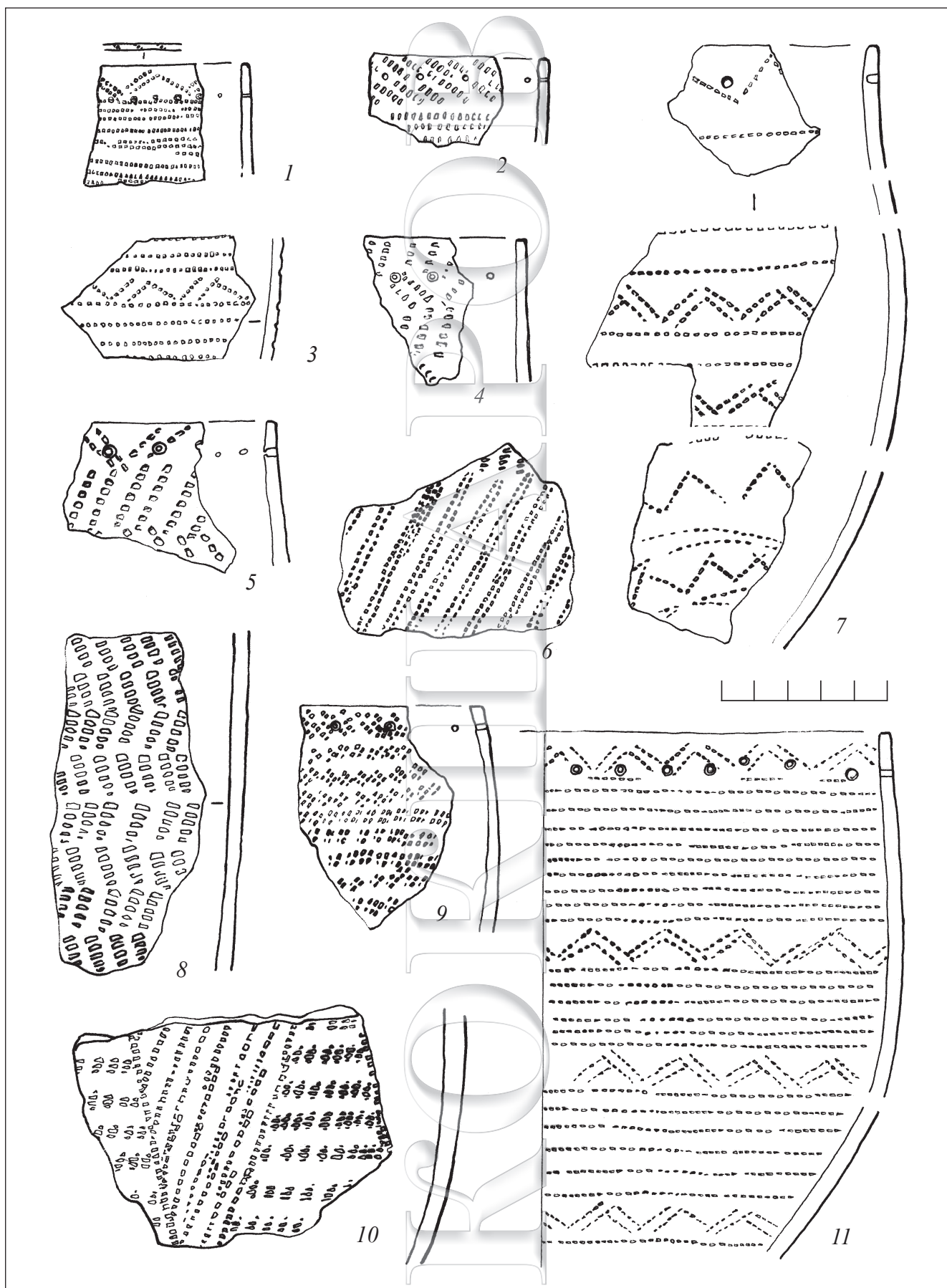


Рис. 32. Керамика ушбинского типа с памятников р. Конды: 1, 4–6, 10 – поселение Самсурское I; 2 – Малая Речка; 3, 8 – поселение Большая Умытъя III; 9 – местонахождение Большая Умытъя V; 7, 11 – жилище 2 на поселении Геологическое VII

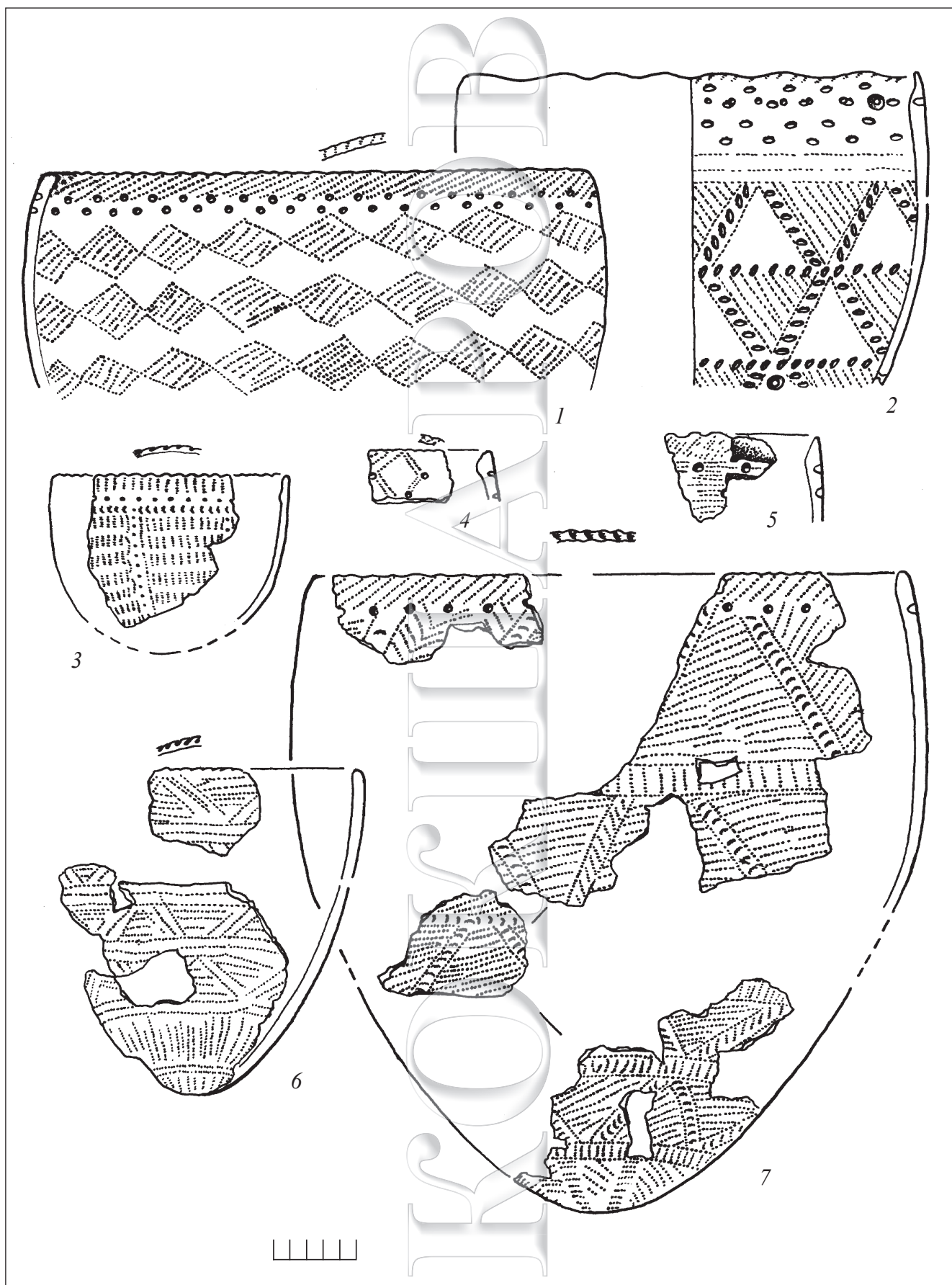


Рис. 33. Керамика волвончинского типа с поселений Леуши III (1, 3–7) и Геологическое VII (2)

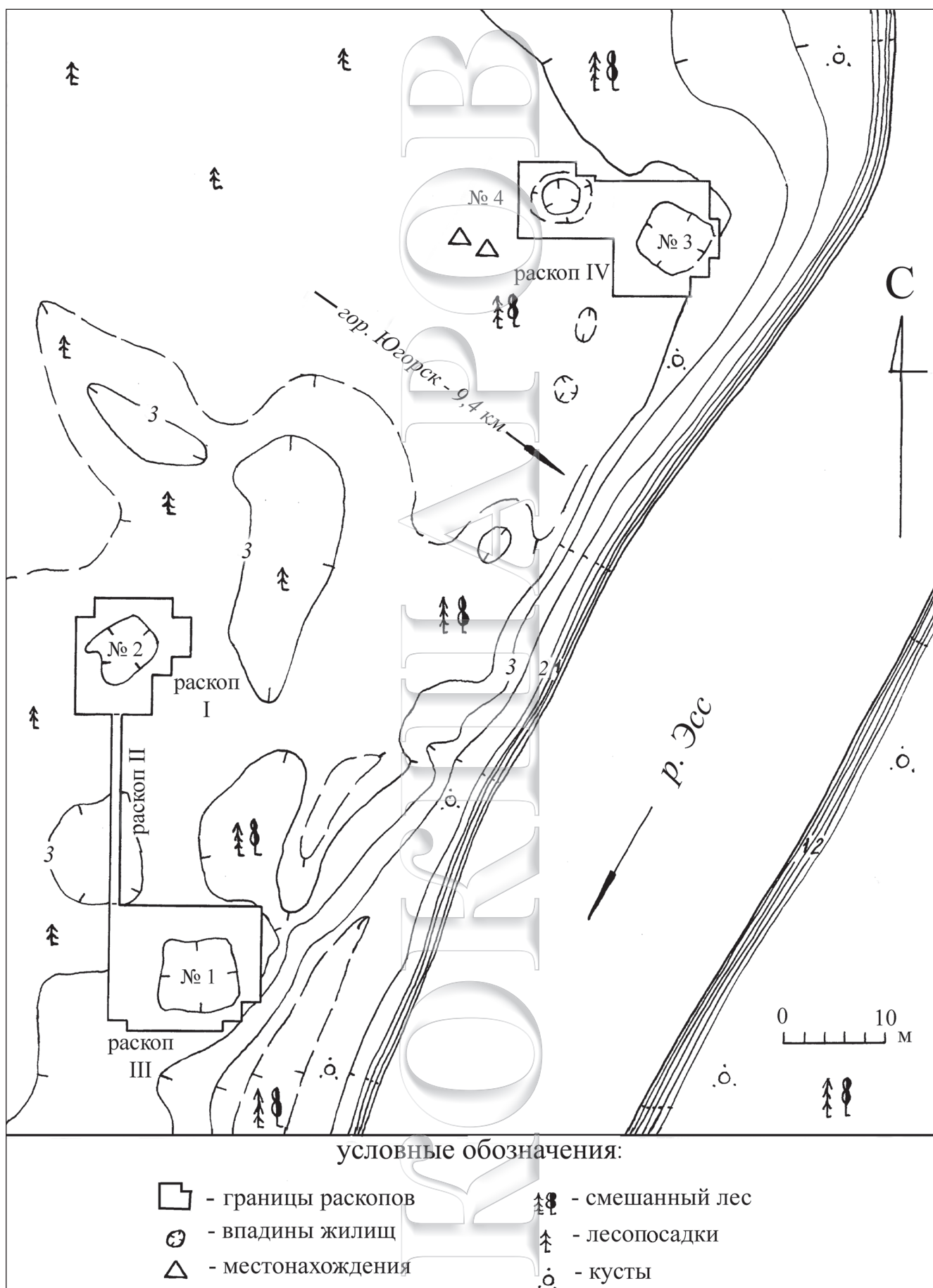


Рис. 34. Поселение Геологическое XVI. Расположение раскопов I–IV и жилищных впадин 1–4

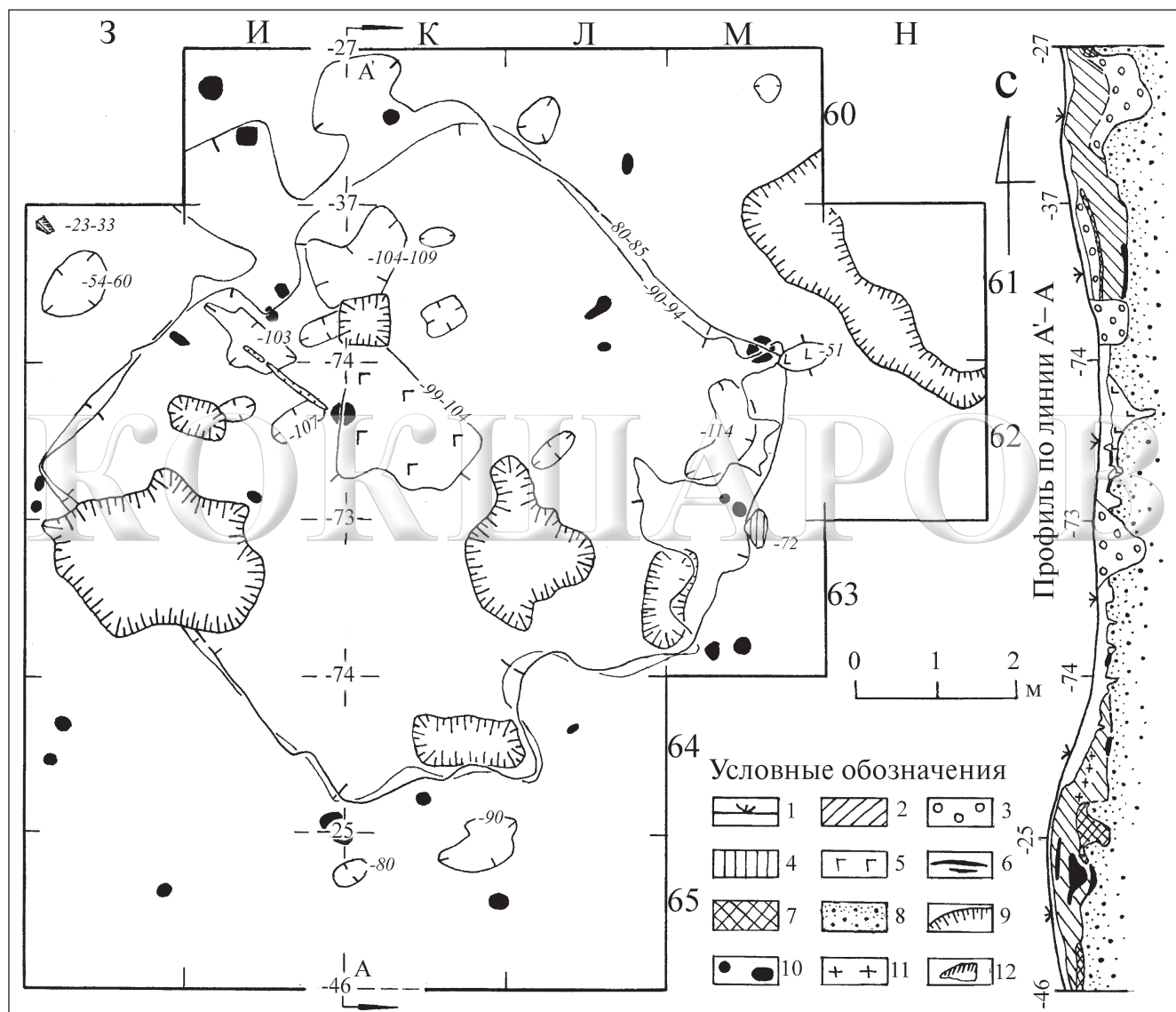


Рис. 35. Поселение Геологическое XVI. Раскоп I. План и профиль жилища 1.

Условные обозначения: 1 – лесная подстилка и современный подзол; 2 – охристо-желтый песок; 3 – разрушения культурного слоя; 4 – пятно охры; 5 – бурая супесь (очажное пятно); 6 – охра на дне ям и полу жилищ; 7 – погребенный подзол; 8 – материк; 9 – ямы и поздние перекопы; 10 – ямки от столбов; 11 – угли; 12 – шлифовальная плита

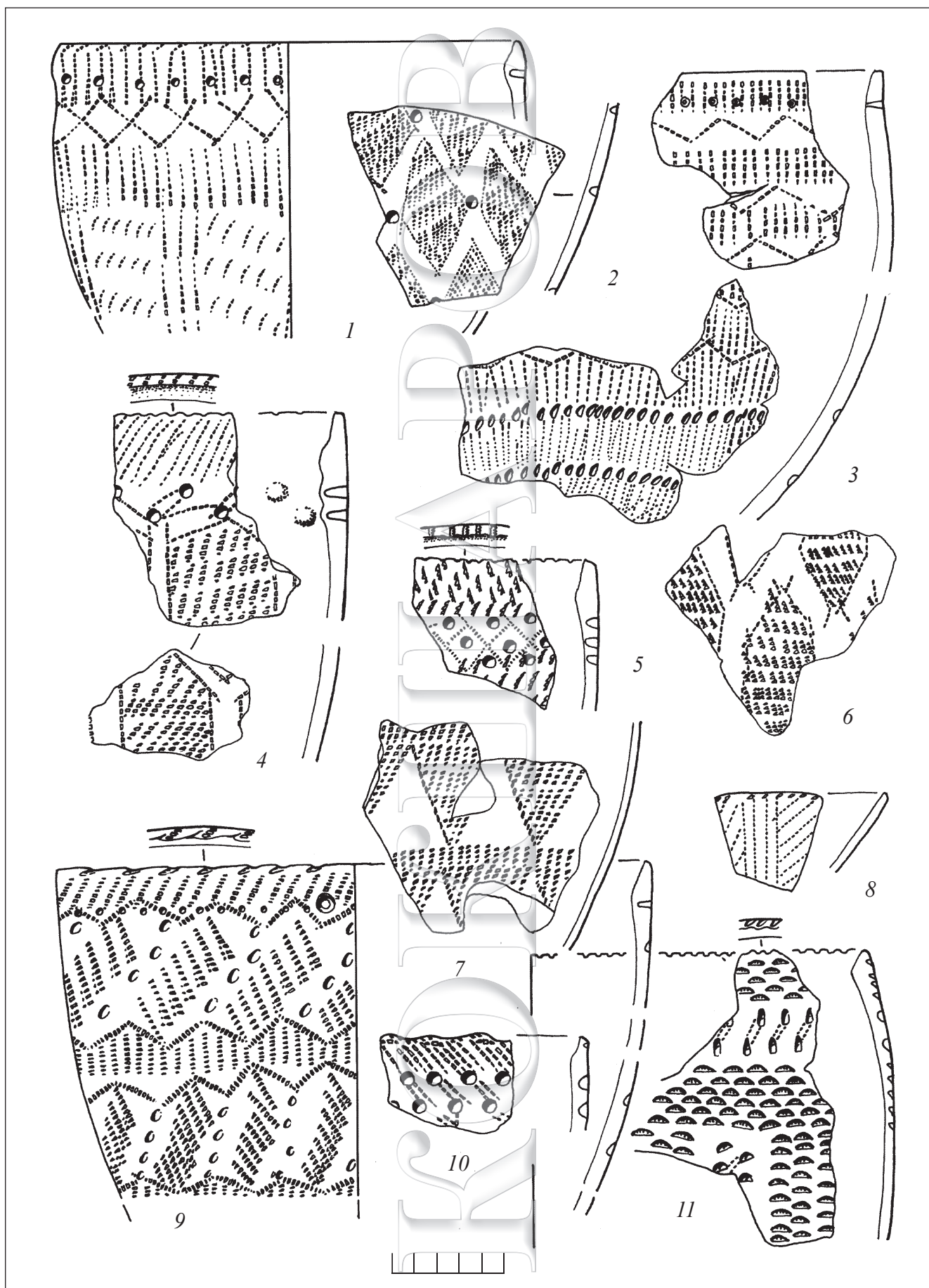


Рис. 36. Поселение Геологическое XVI. Раскоп I. Керамика волвончинского (1–6, 8–11) и атымьинского типов (7)

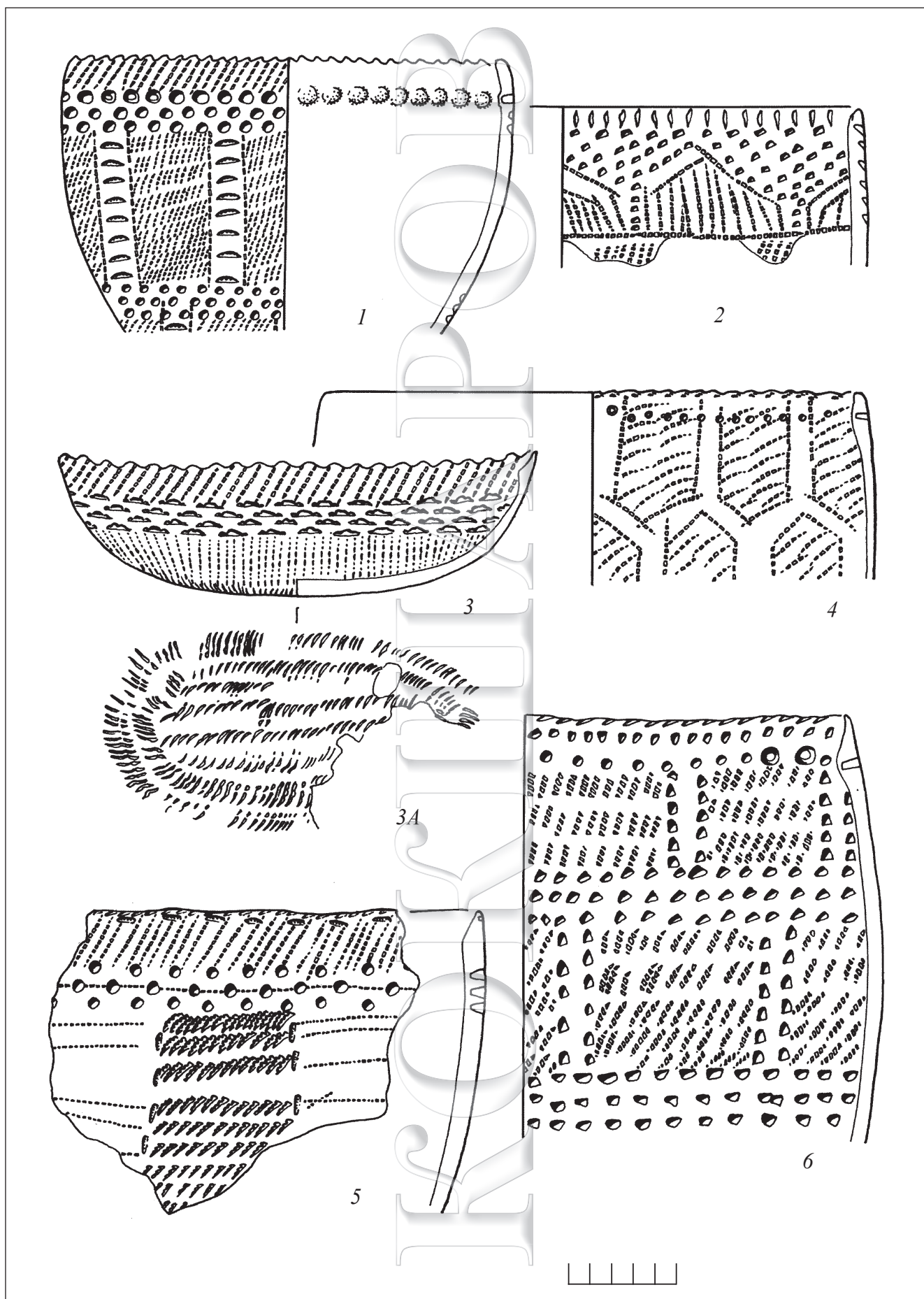


Рис. 37. Поселение Геологическое XVI. Раскоп I. Керамика волвончинского типа

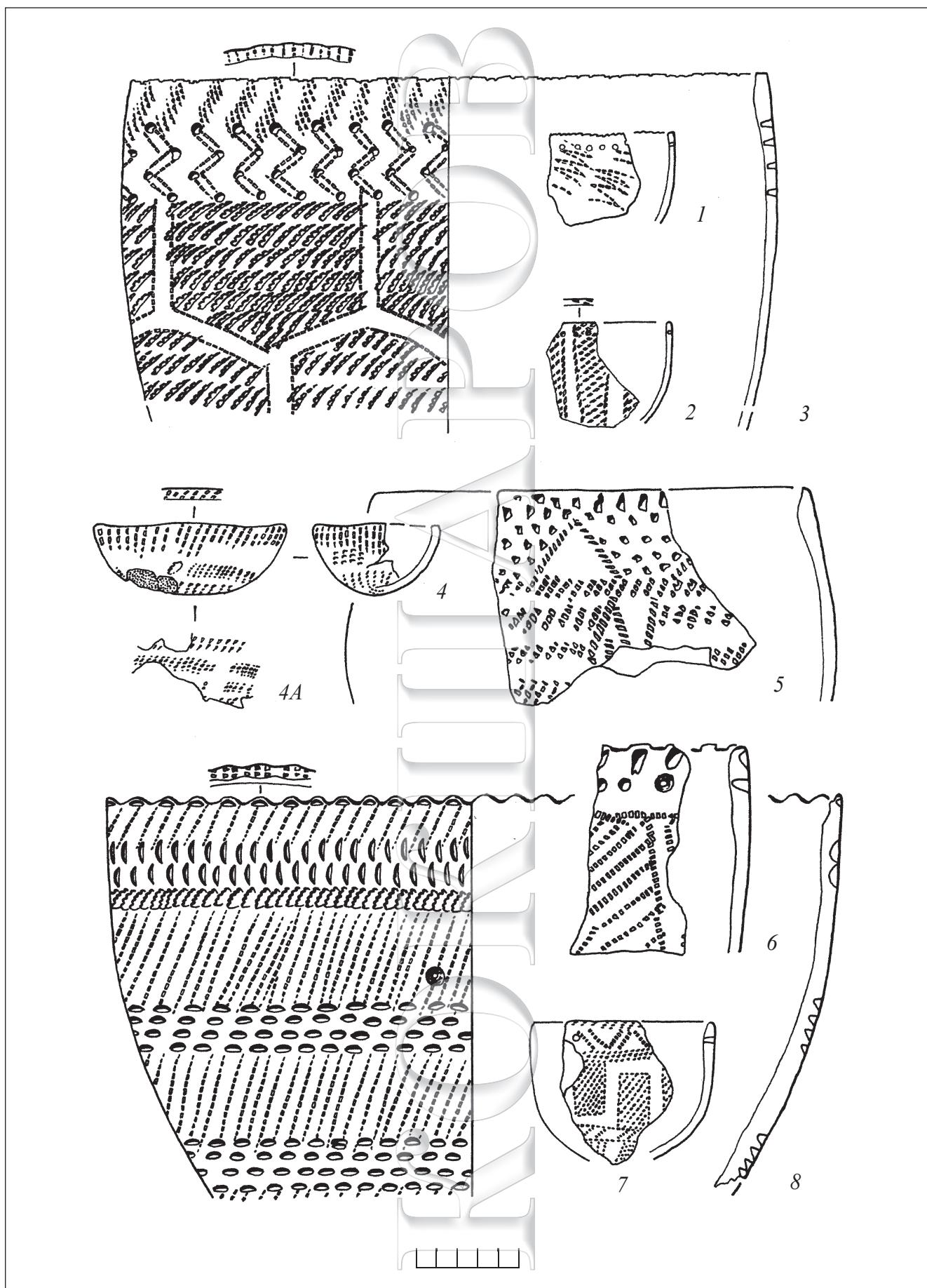


Рис. 38. Поселение Геологическое XVI. Раскоп I. Керамика атымьинского типа (1–2) и волвончинского типов (3–8)

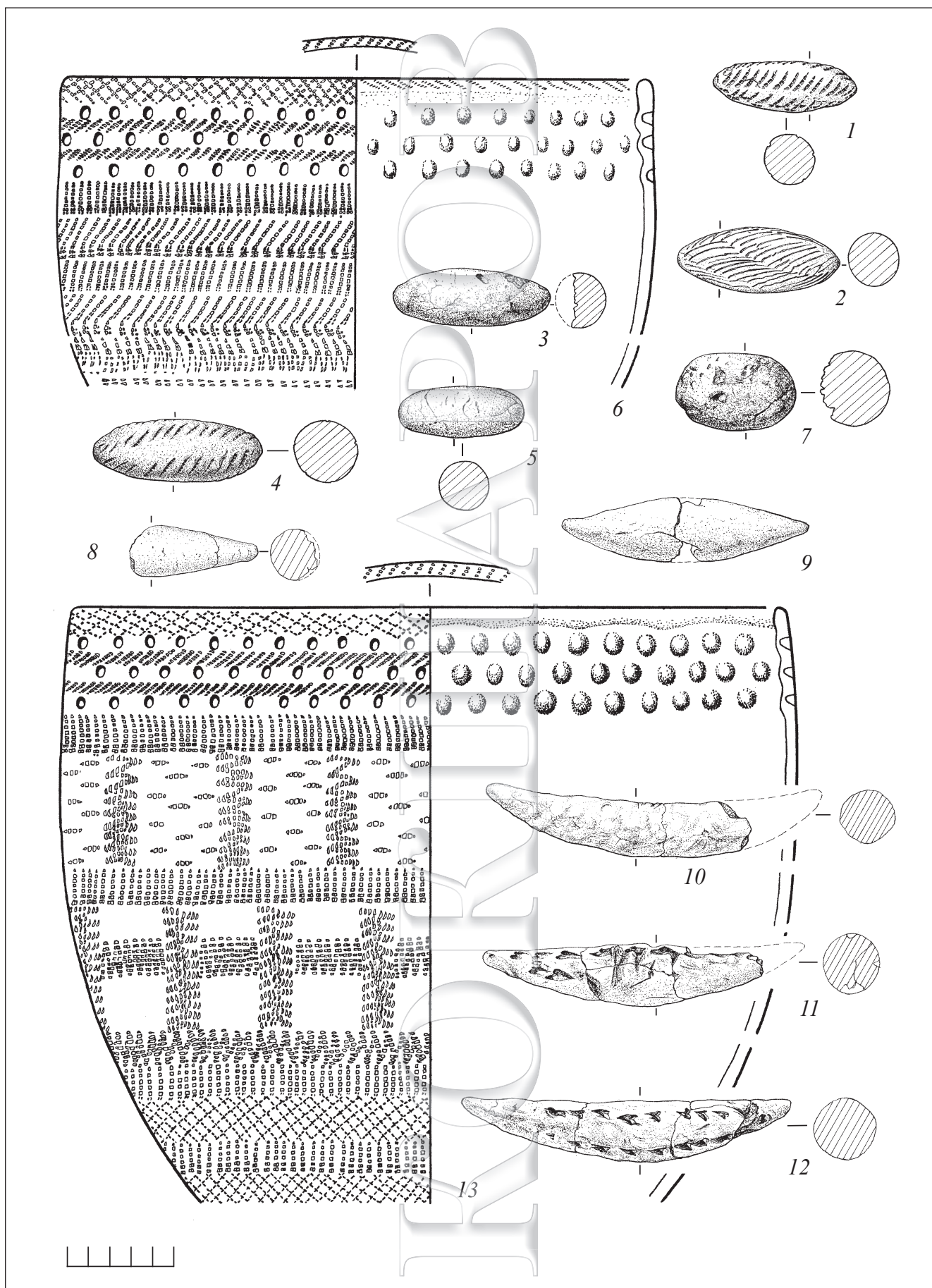


Рис. 39. Поселение Геологическое XVI. Рыболовные грузила и посуда атымьинского типа из раскопов I (8–12) и III (остальное)

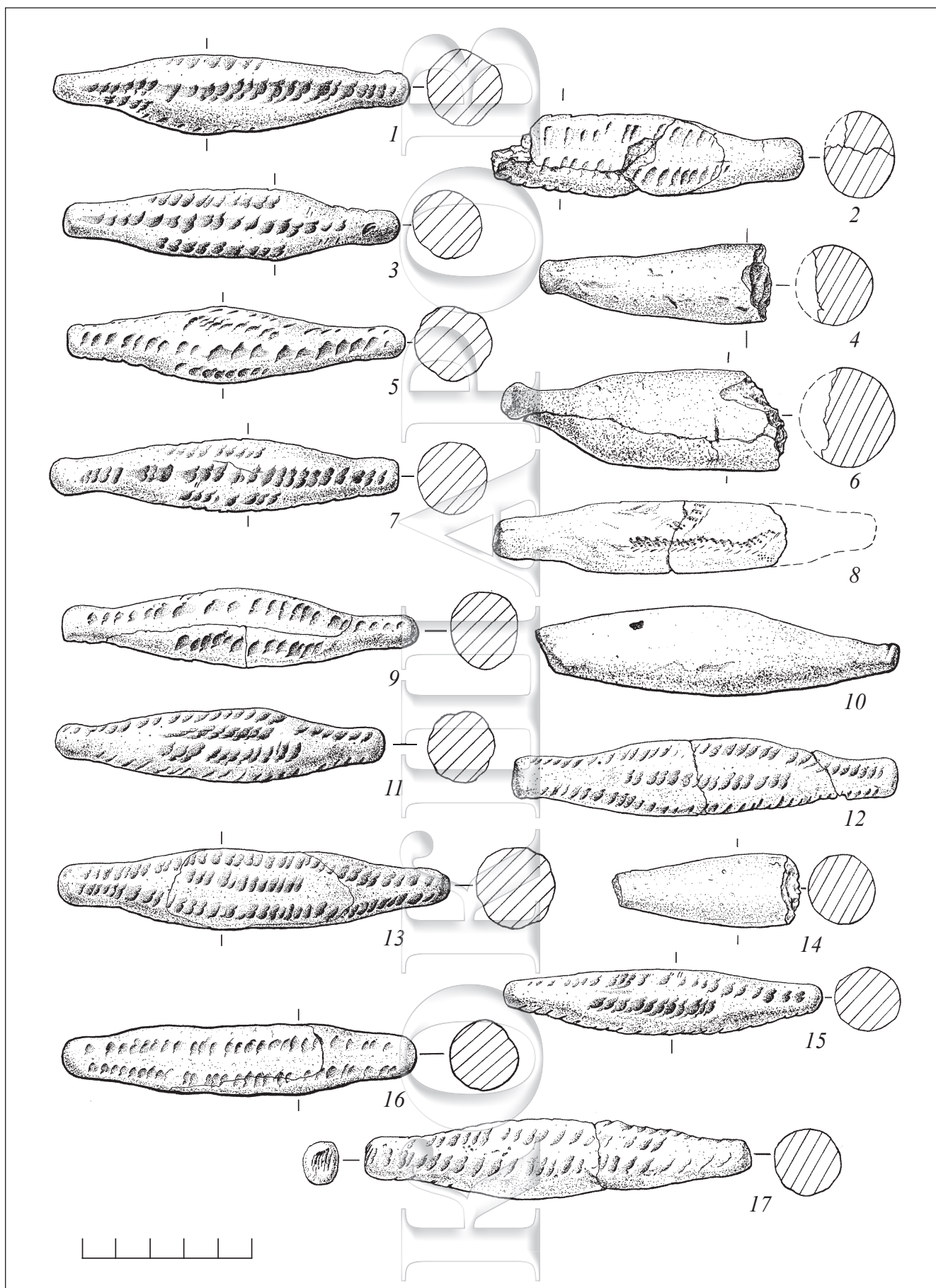


Рис. 40. Поселение Геологическое XVI. Раскоп I.
Рыболовные грузила, связанные с волвончинским комплексом керамики

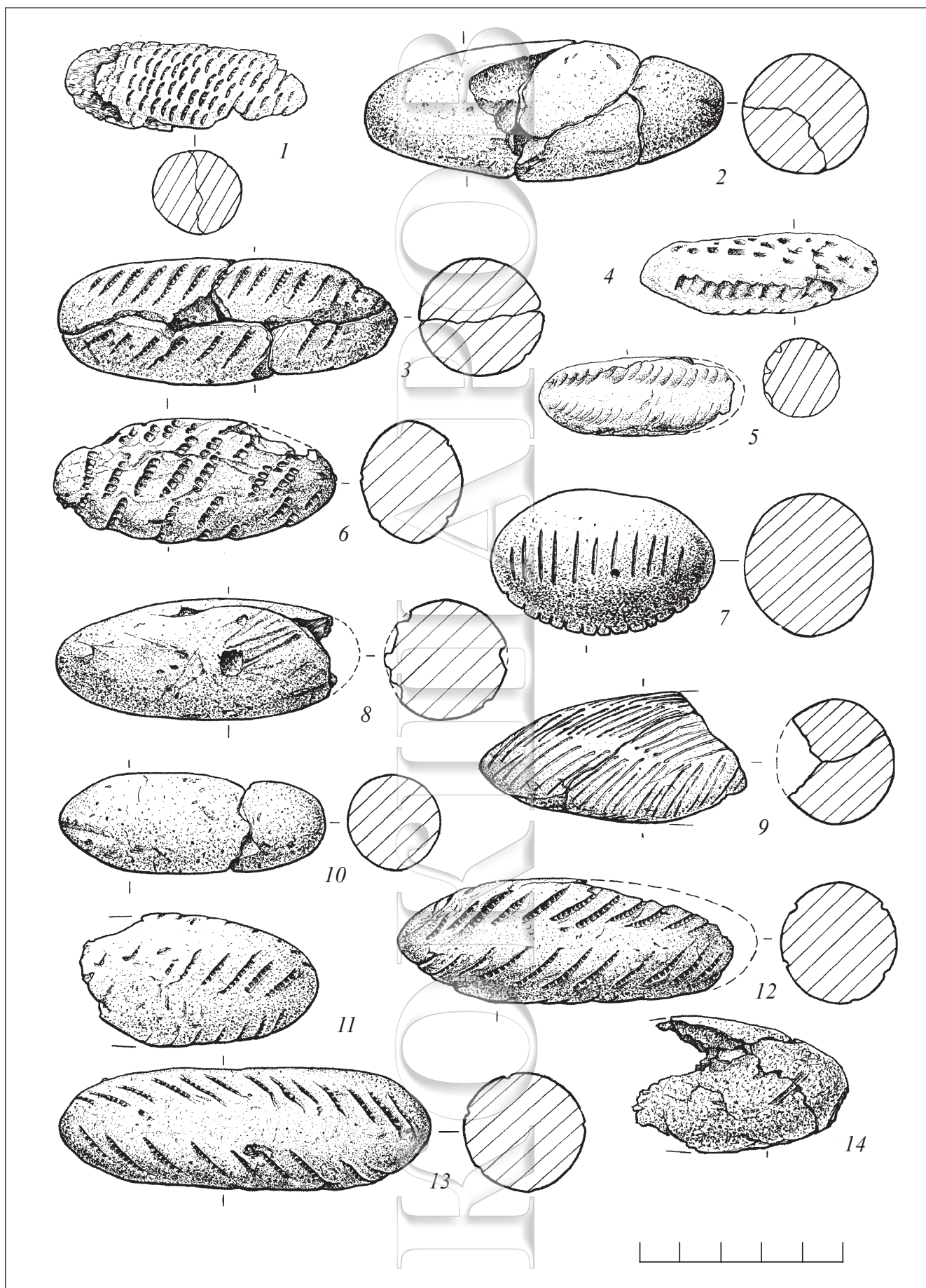


Рис. 41. Поселение Геологическое XVI. Керамические грузила из раскопов I (1, 4, 5, 7) и III (2-3, 6, 8-14)

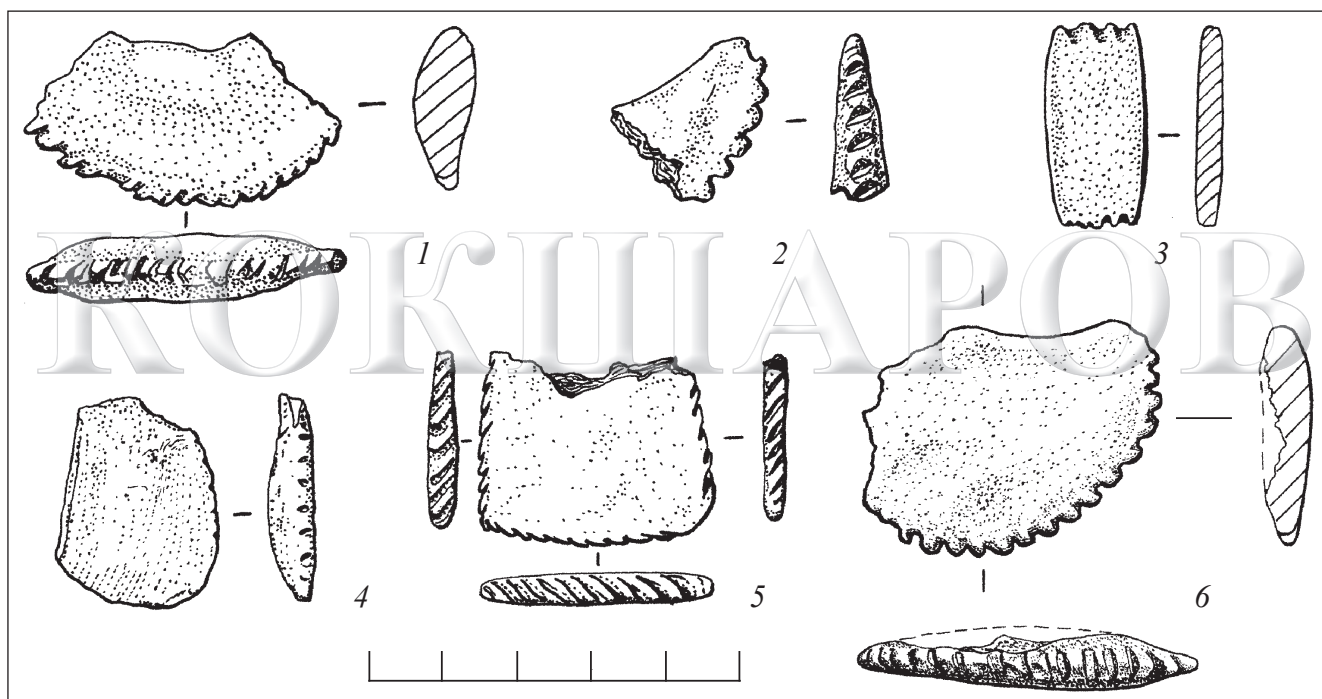


Рис. 42. Гребенчатые штампы из керамики (1, 2, 5, 6) и камня (3, 4) с поселения Геологическое XVI (1, 2, 6 – раскоп I; 4, 5 – раскоп III) и из Ясунского погребения (3)

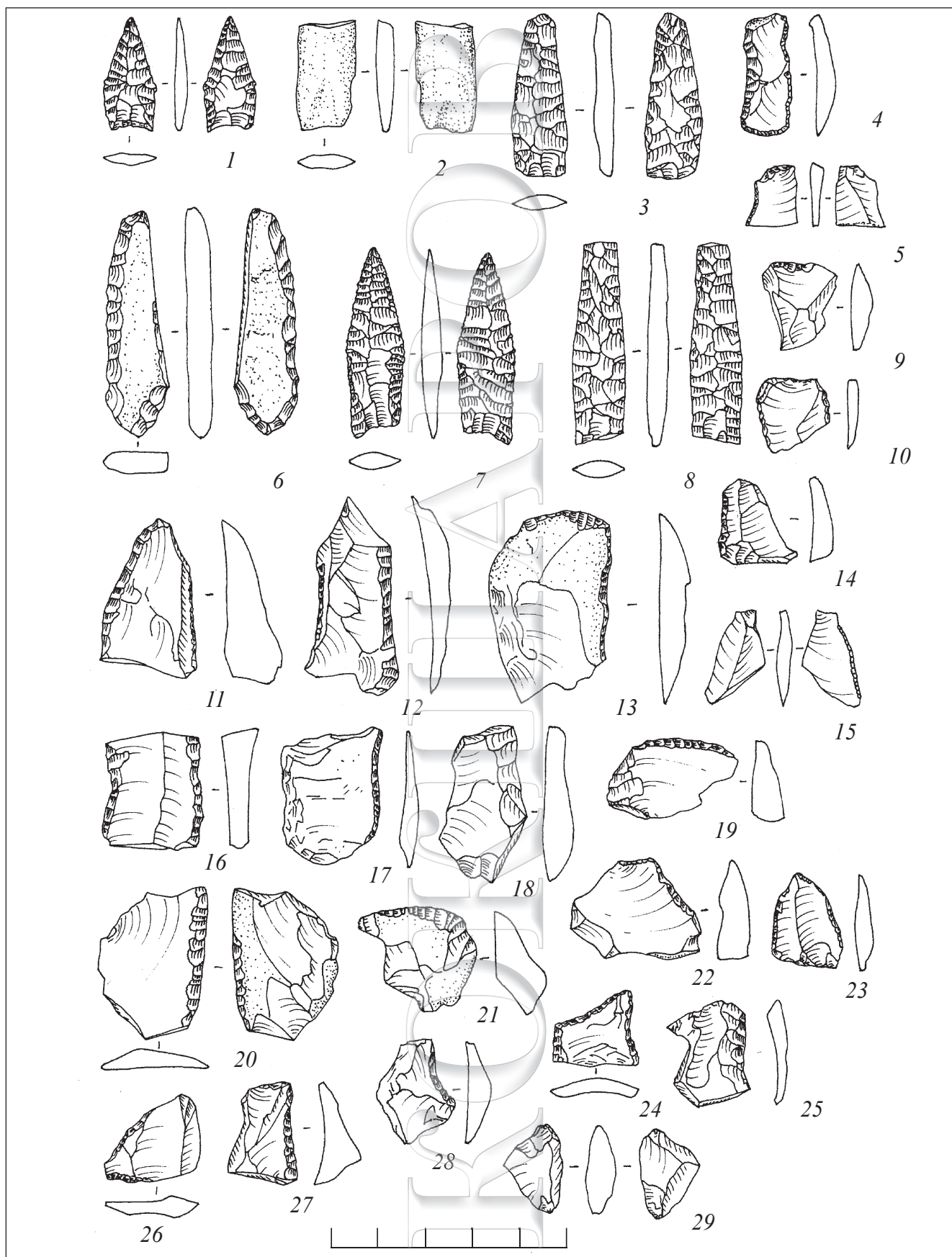


Рис. 43. Поселение Геологическое XVI. Раскоп I. Каменный инвентарь: 1, 6, 9, 18, 20, 27 – предметы из переотложенных слоев; 3–4, 7–8, 10–17, 19, 21–26, 28–29 – изделия, относящиеся к волончинскому комплексу.
1–3, 7–8 – наконечники стрел; 4 – пластинчатый отщеп; 5, 9–28 – отщепы с ретушью; 6 – заготовка наконечника стрелы; 29 – острие

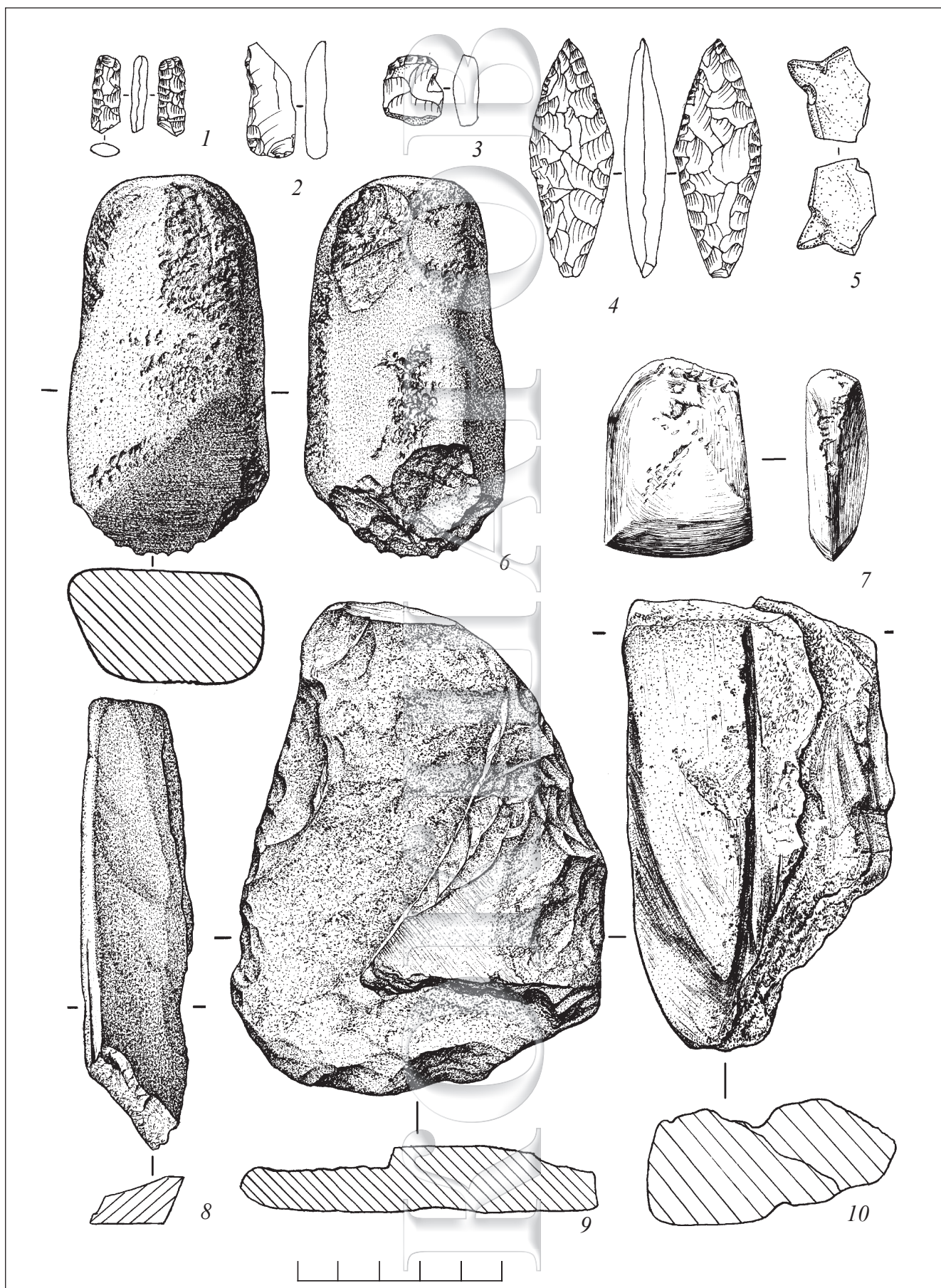


Рис. 44. Поселение Геологическое XVI. Каменный инвентарь из раскопов I (7, 10) и III (1–6, 8–9):
 1 – острие; 2 – отщеп с ретушью; 3 – скребок; 4 – наконечник стрелы; 5 – фрагмент подвески;
 6–7 – тесла; 8–9 – абразивы; 10 – камень со следами пропилов

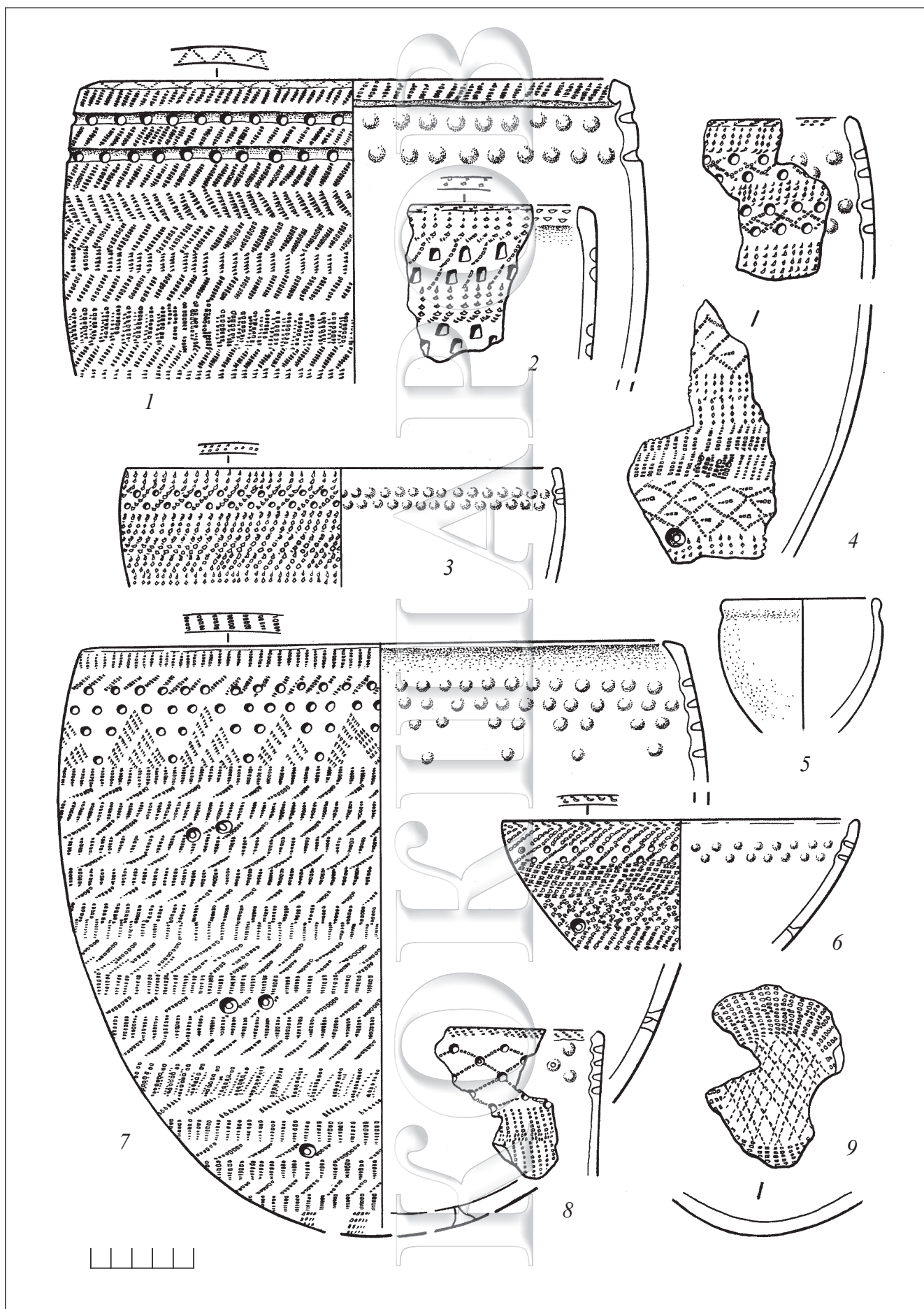


Рис. 45. Поселение Геологическое XVI. Раскоп III. Керамика атымьинского типа

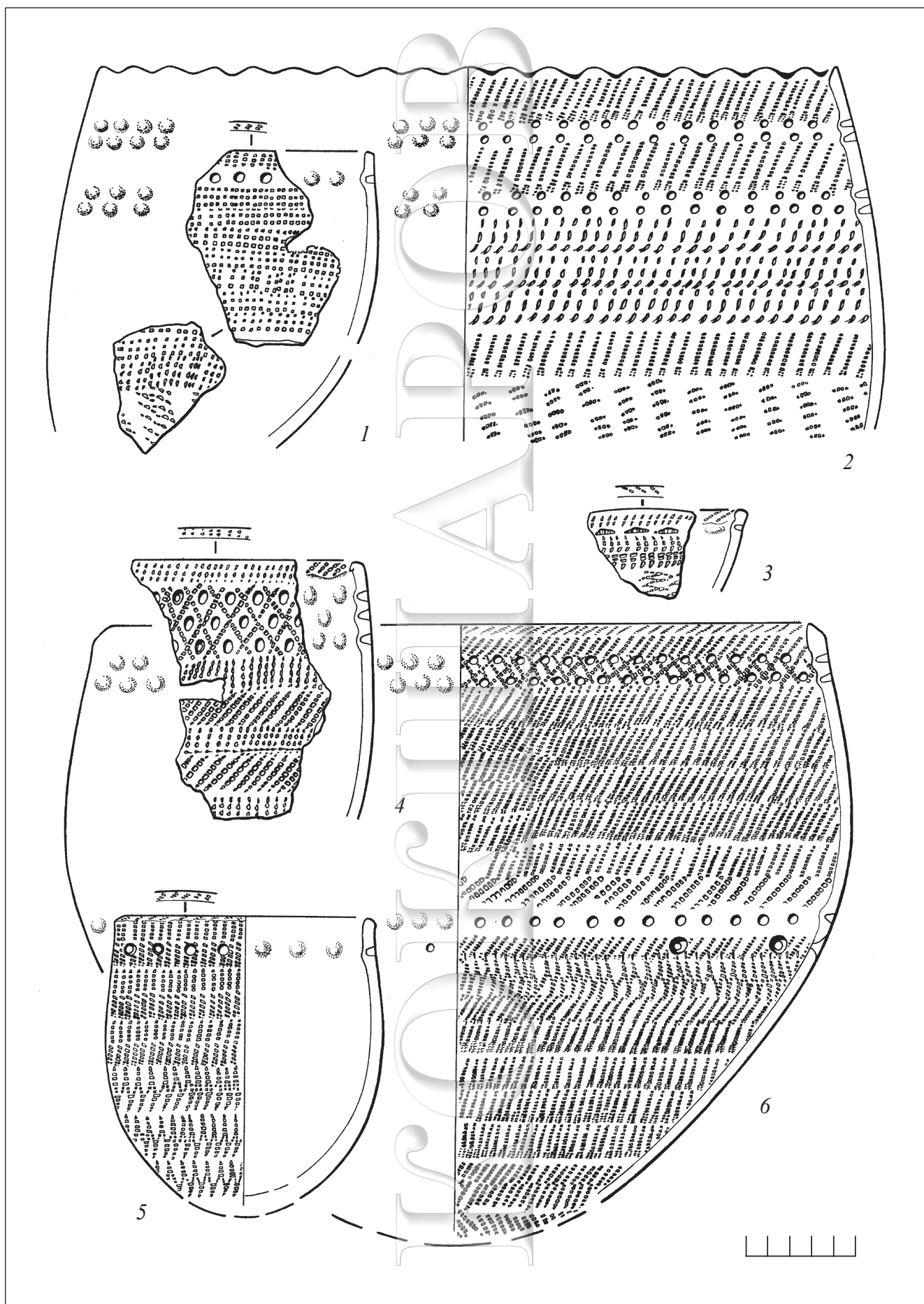


Рис. 46. Поселение Геологическое XVI. Раскоп III. Керамика атымьинского типа

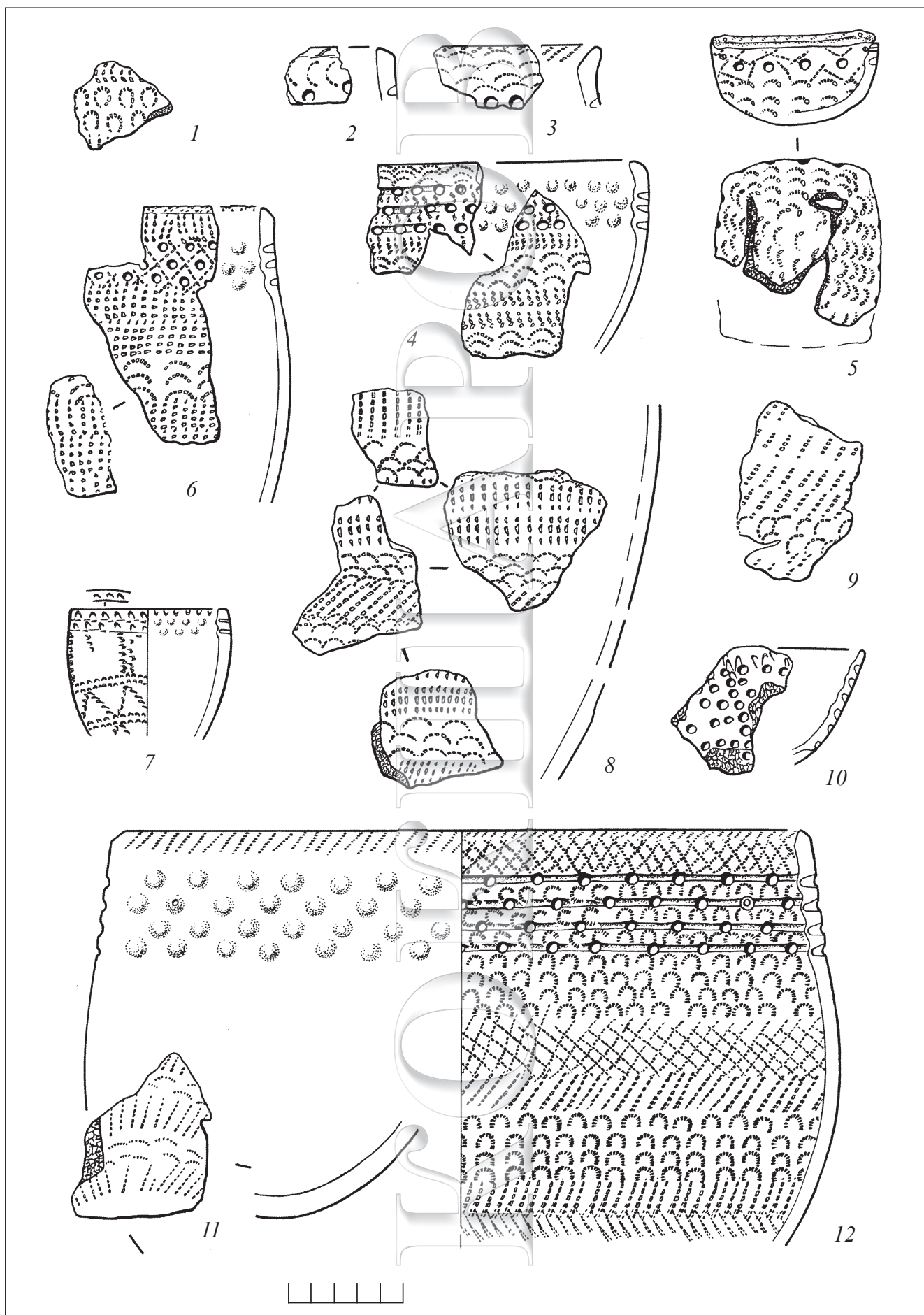


Рис. 47. Поселение Геологическое XVI. Раскоп III. Керамика атымьинского типа

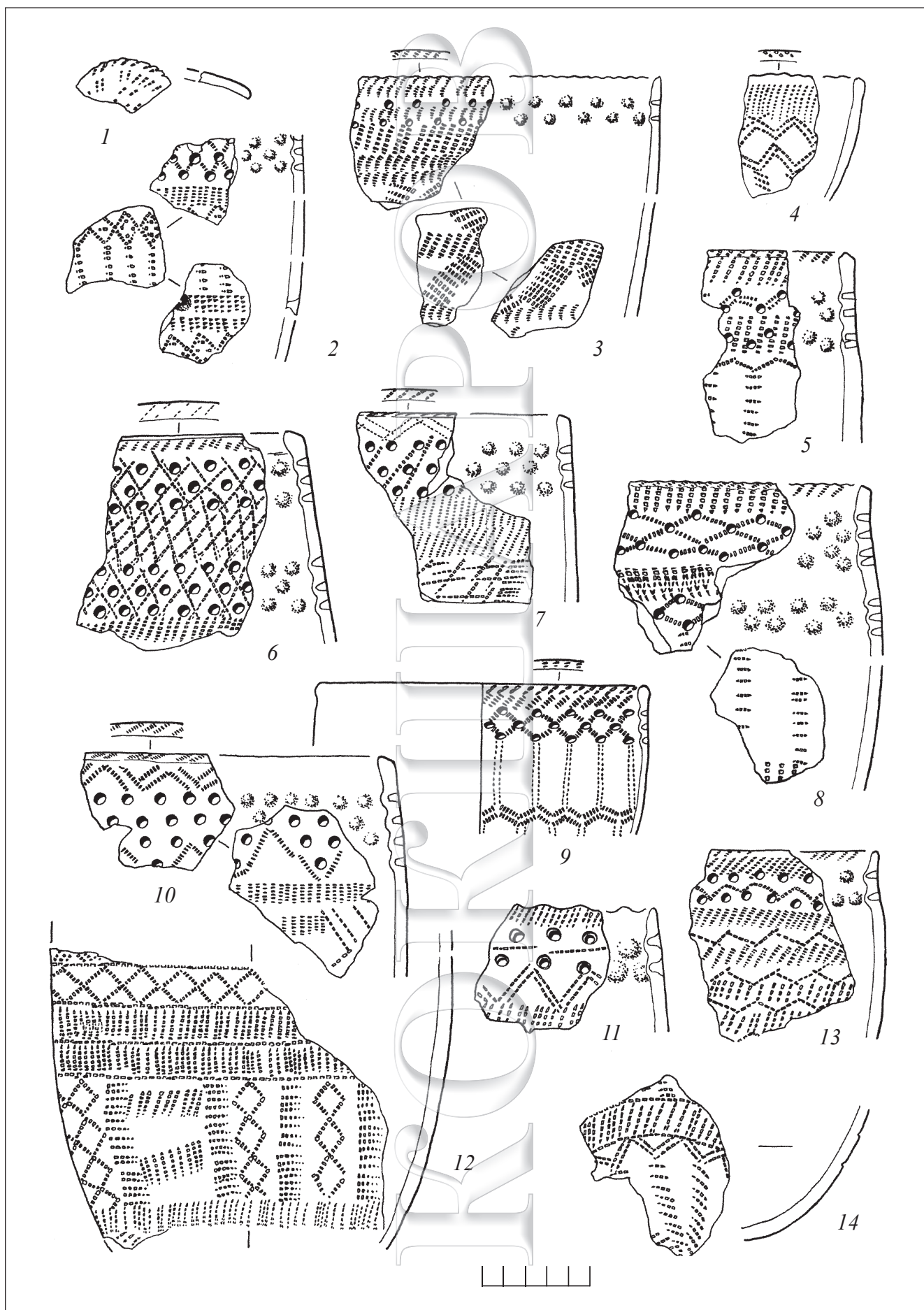


Рис. 48. Поселение Геологическое XVI. Раскоп III. Керамика атымьинского типа

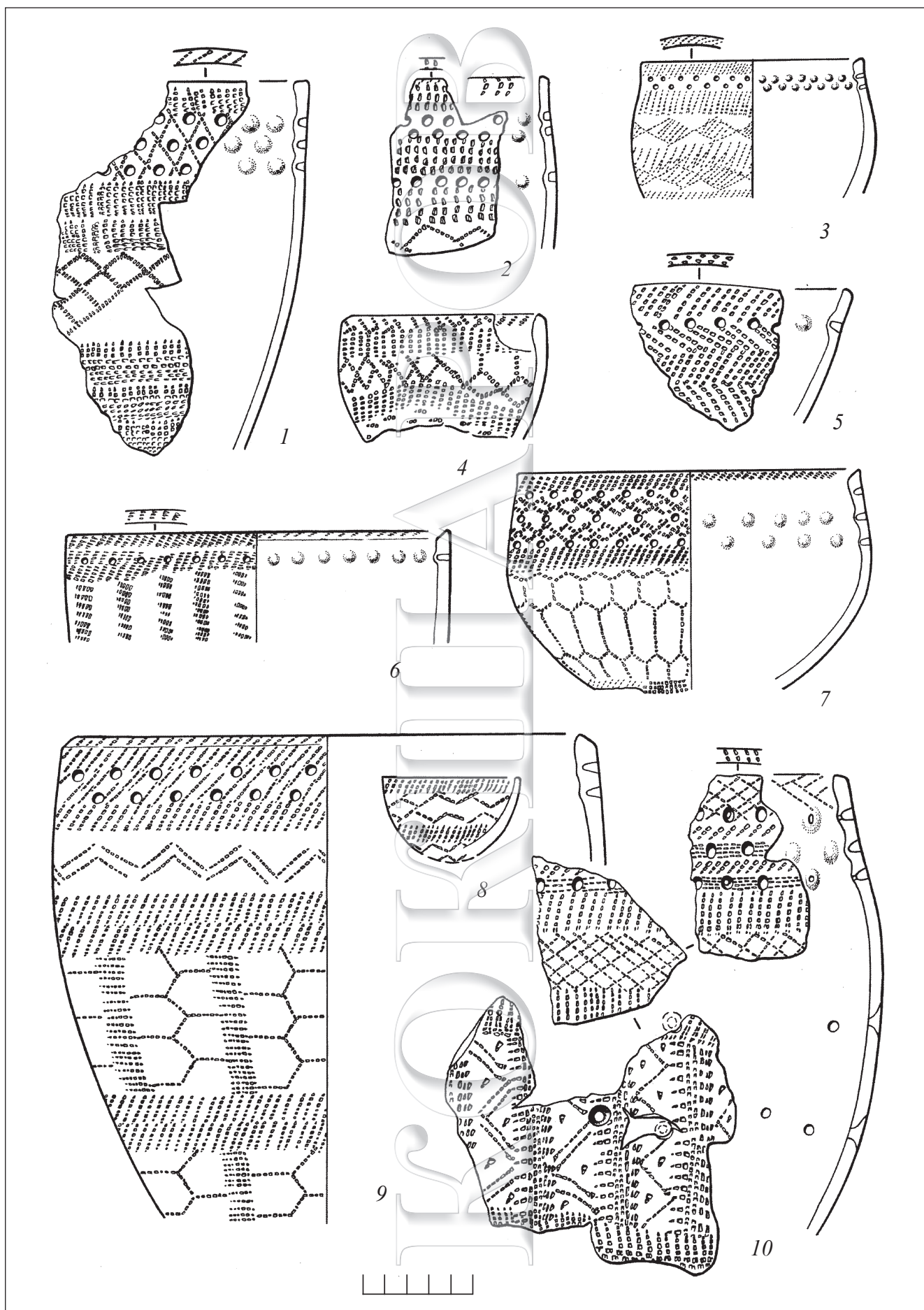


Рис. 49. Поселение Геологическое XVI. Раскоп III. Керамика атымьинского типа

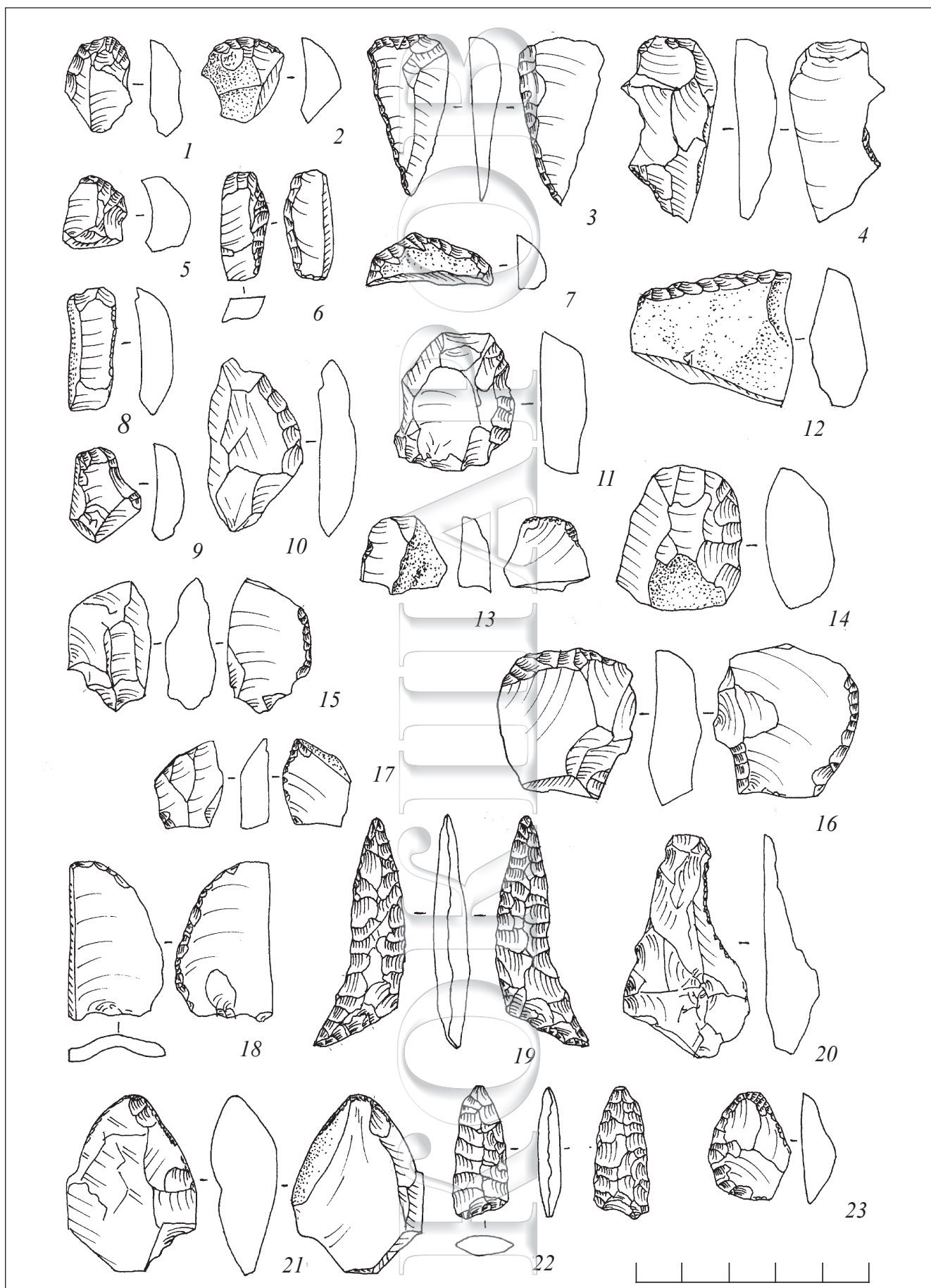


Рис. 50. Поселение Геологическое XVI. Раскоп III. Каменный инвентарь: 1-3, 5-7, 11-12, 14, 16 – скребки на отщепах; 4, 8 – пластинчатые отщепы; 9-10, 13, 15, 17-18, 20, 23 – отщепы с ретушью; 19 – нож; 21 – острие; 22 – наконечник стрелы

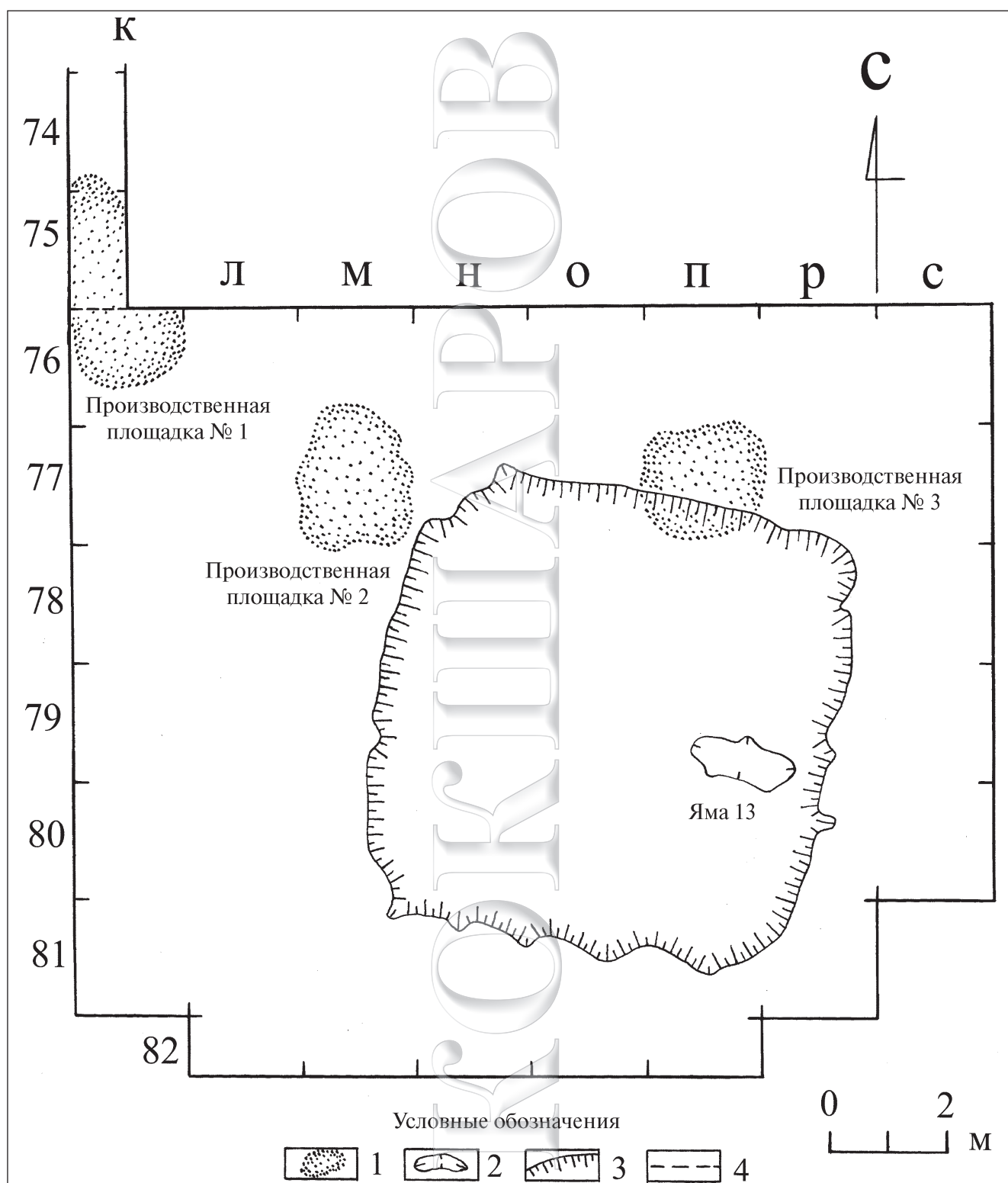


Рис. 51. Поселение Геологическое XVI. План расположения производственных площадок № 1–3 в раскопах II–III.

Условные обозначения: 1 – локализация каменных предметов; 2 – очертания ямы 13; 3 – контуры жилища бронзового века; 4 – граница раскопов II–III

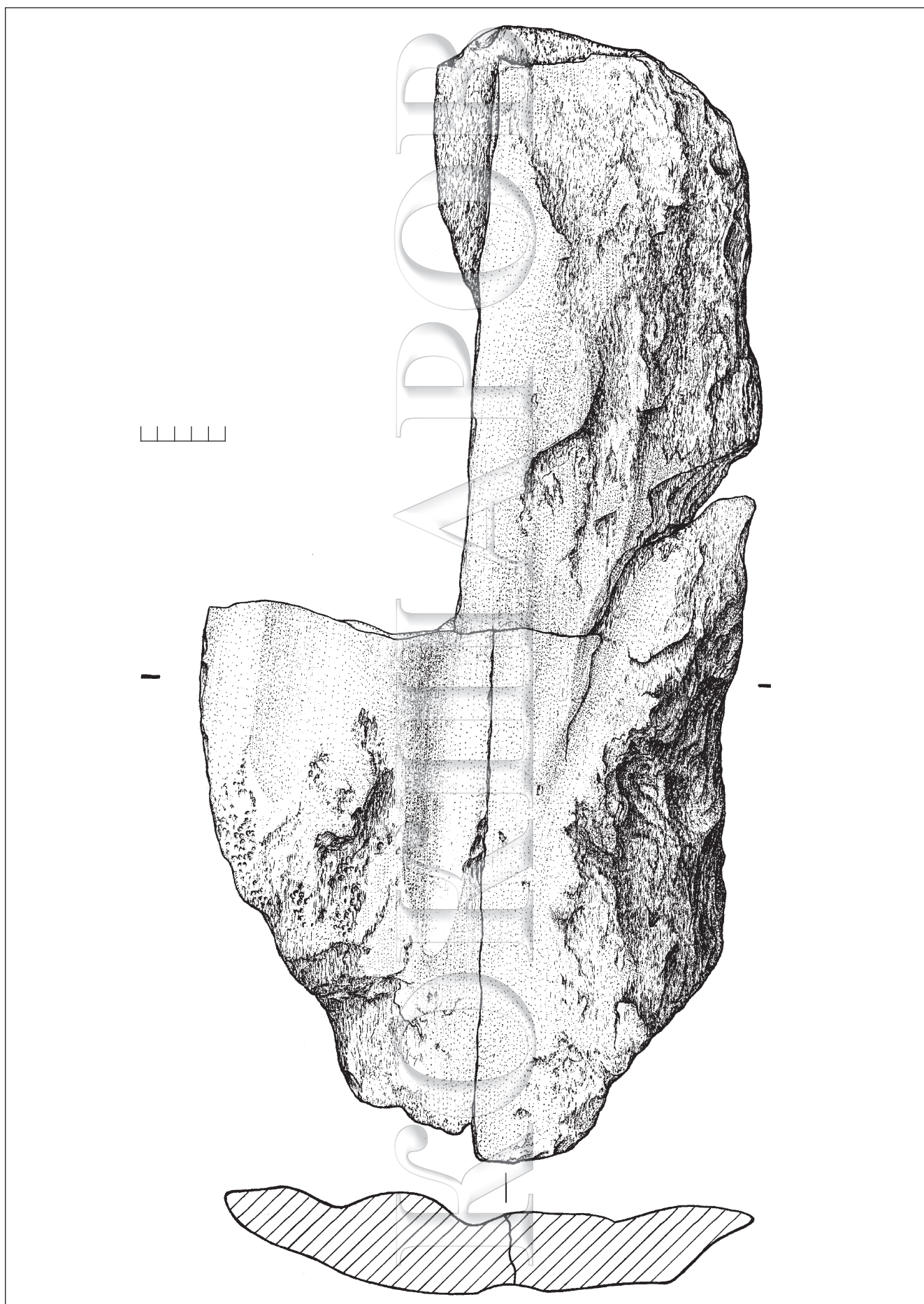


Рис. 52. Поселение Геологическое XVI. Производственная площадка № 1. Шлифовальная плита

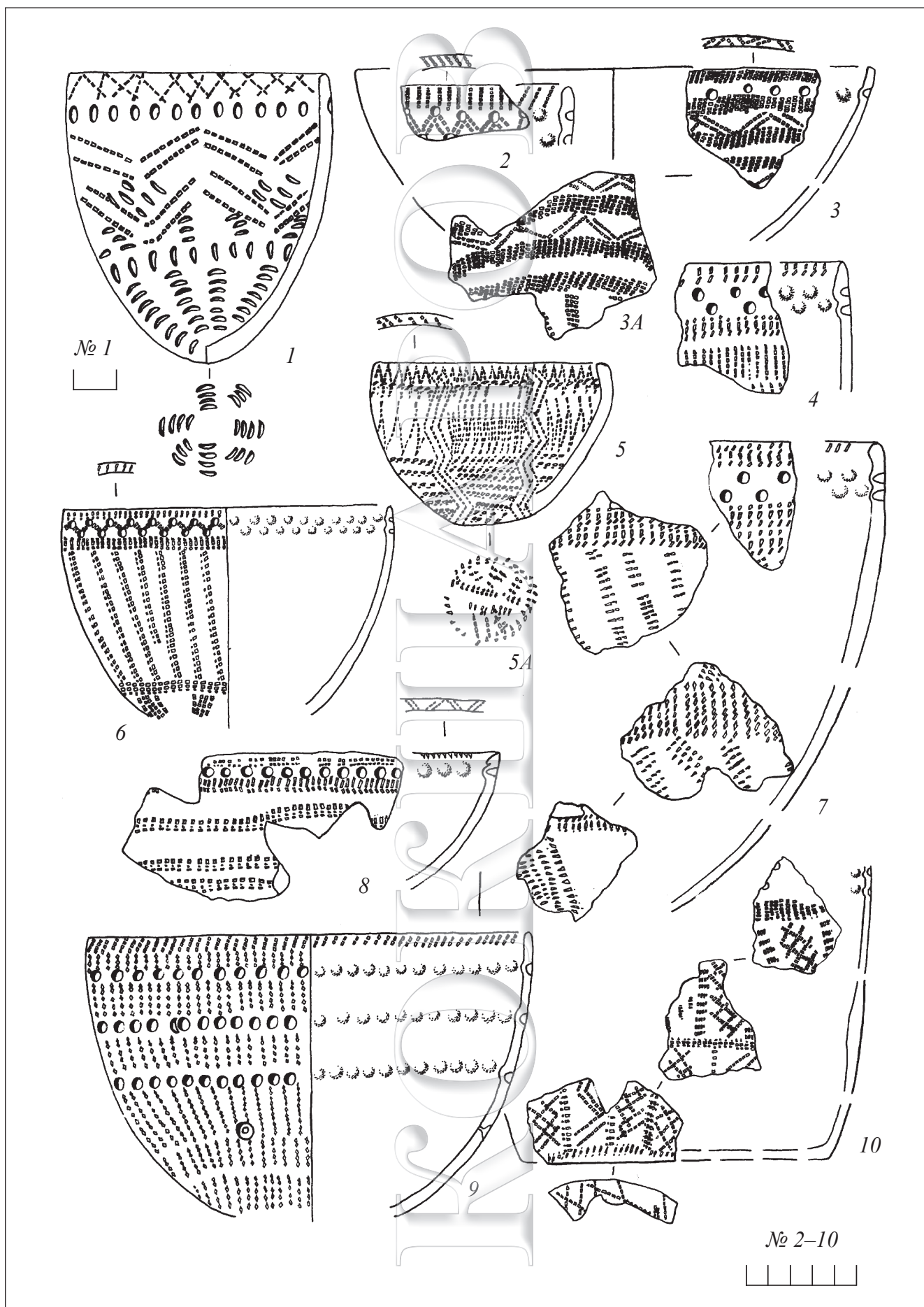


Рис. 53. Поселение Геологическое XVI. Раскоп IV. Керамика атымьинского типа

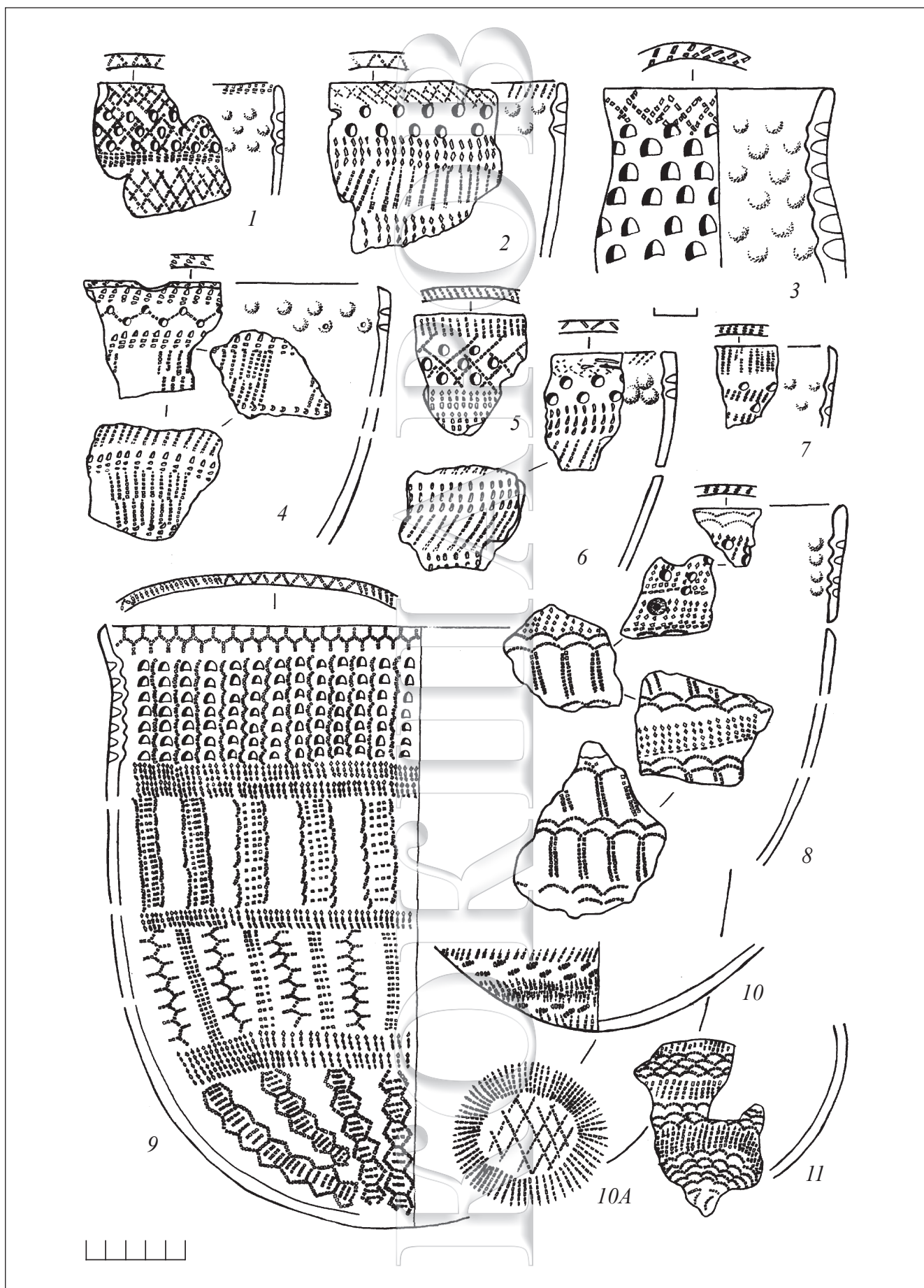


Рис. 54. Поселение Геологическое XVI. Раскоп IV. Керамика атымьинского типа

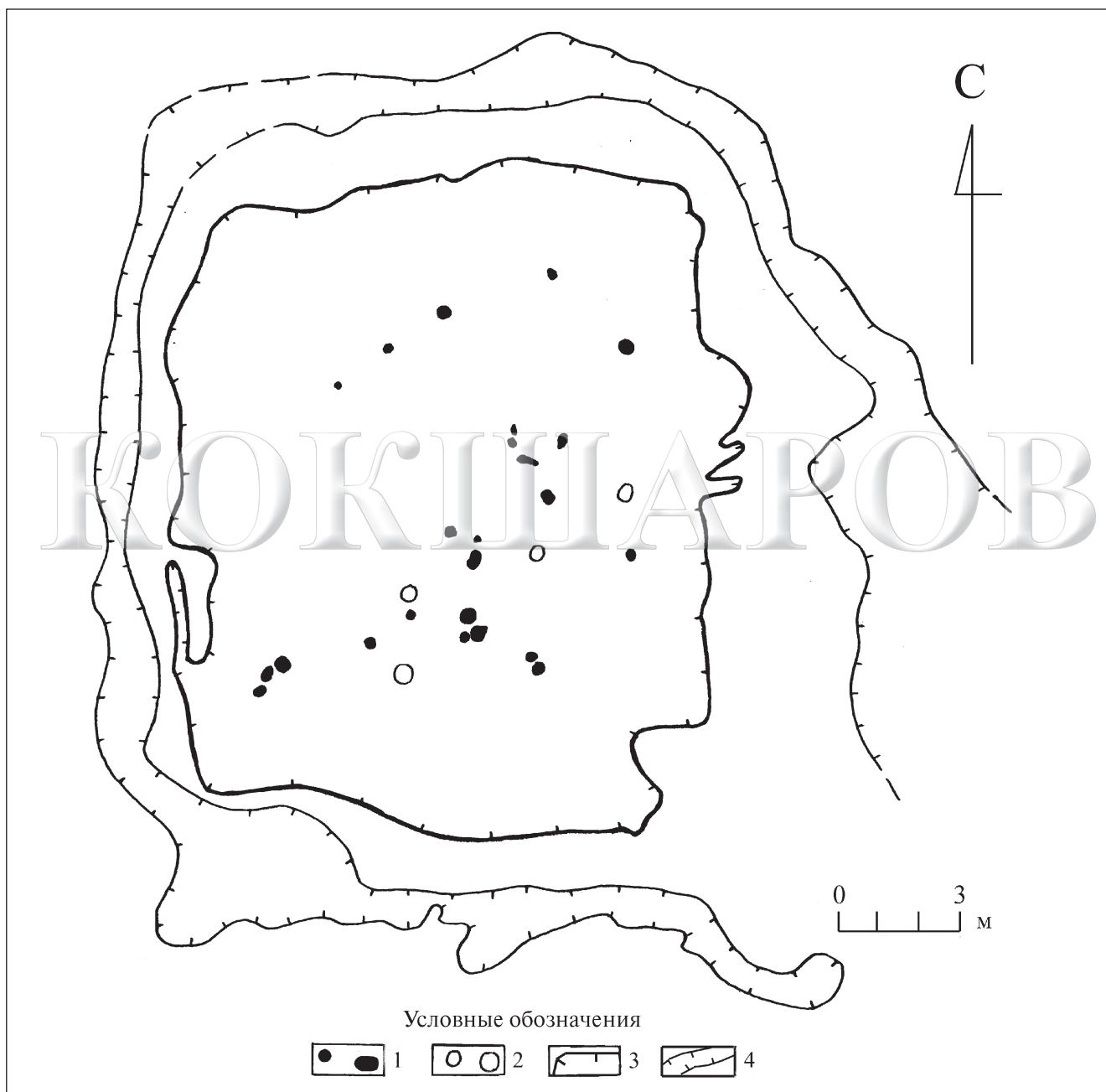


Рис. 55. Поселение Волвонча I. План жилища переходного времени.
Условные обозначения: 1 – ямки от столбов; 2 – ямы неопределенного назначения; 3 – очертания котлована жилища; 4 – очертания дренажной (?) канавы

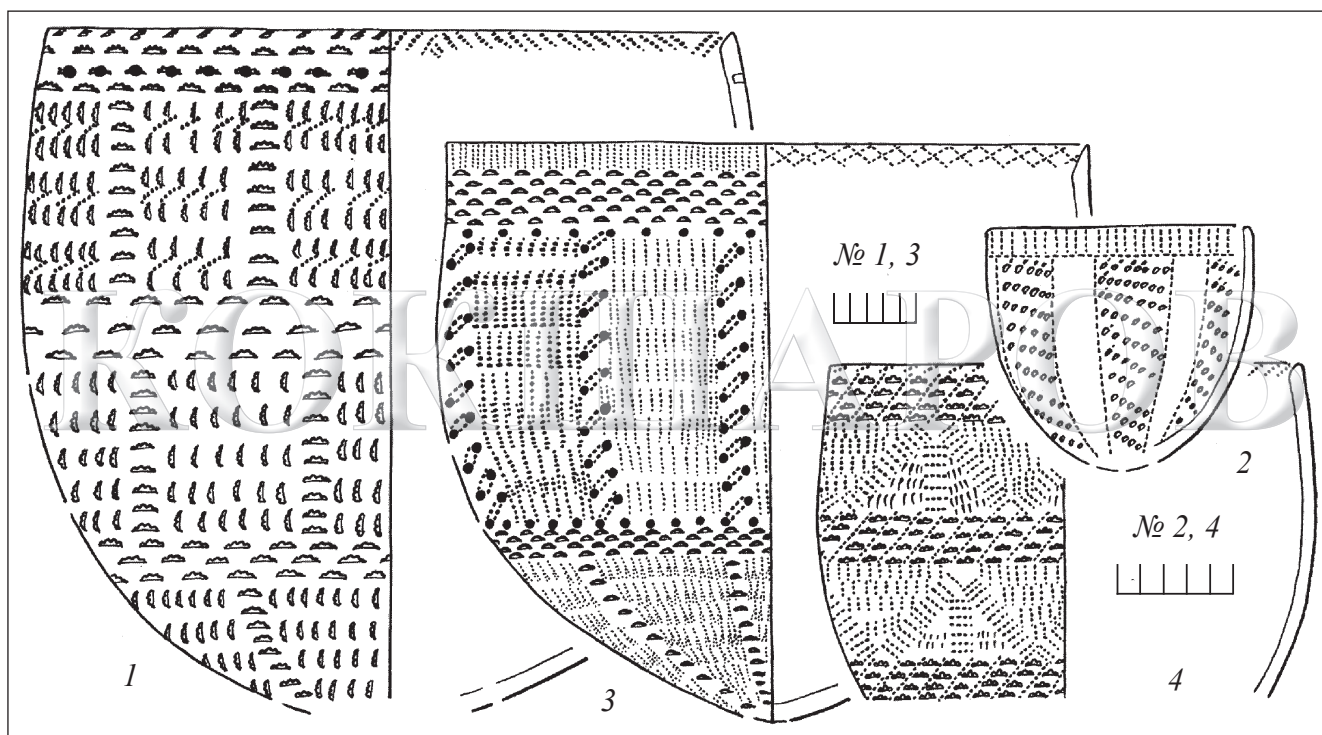


Рис. 56. Поселение Волвонча I. Керамика волвончинского типа

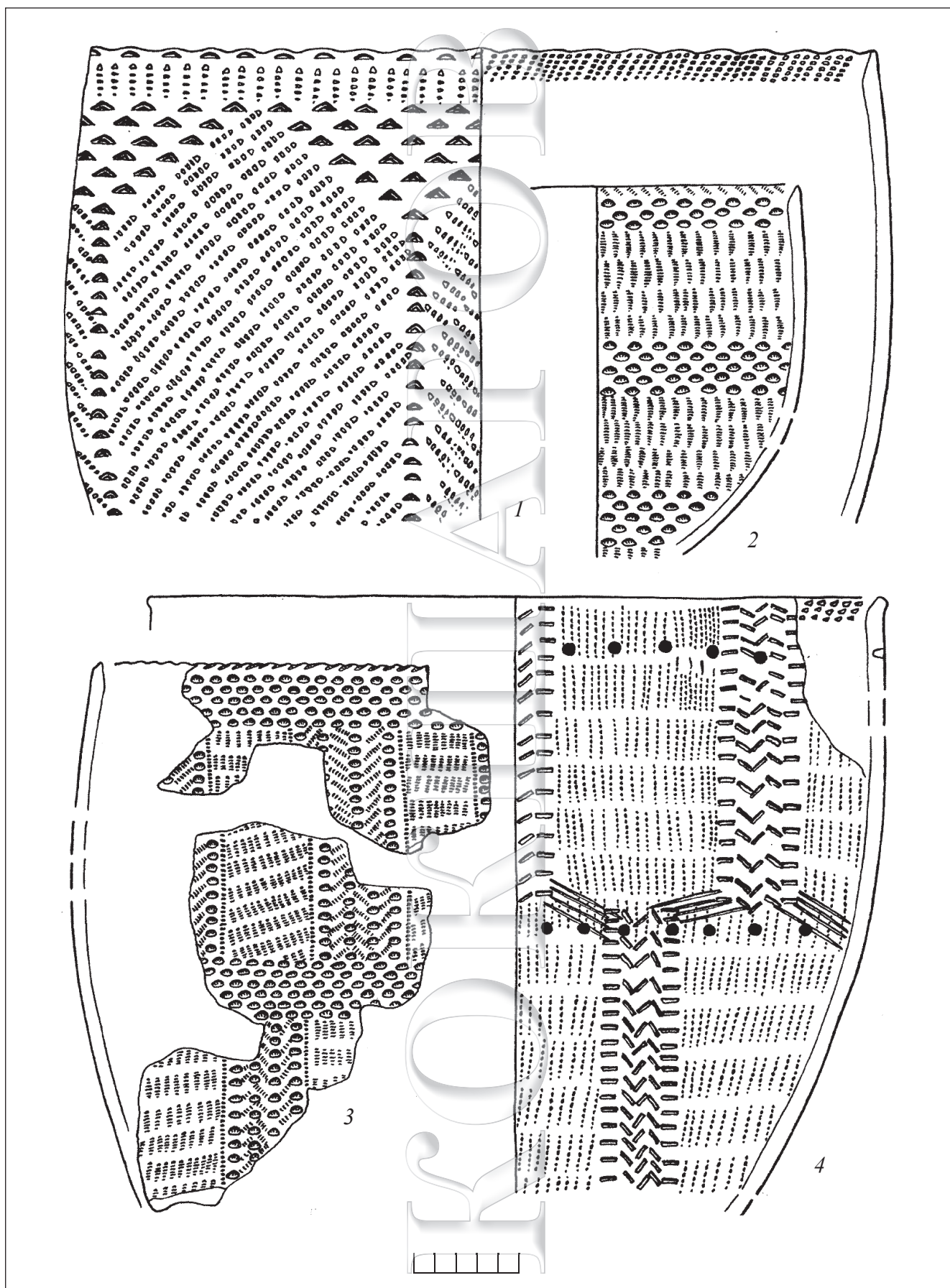


Рис. 57. Поселение Волвонча I. Керамика волвончинского типа