

Рис. 116. Поселение Геологическое III. Раскоп III. Керамика полымьятского типа

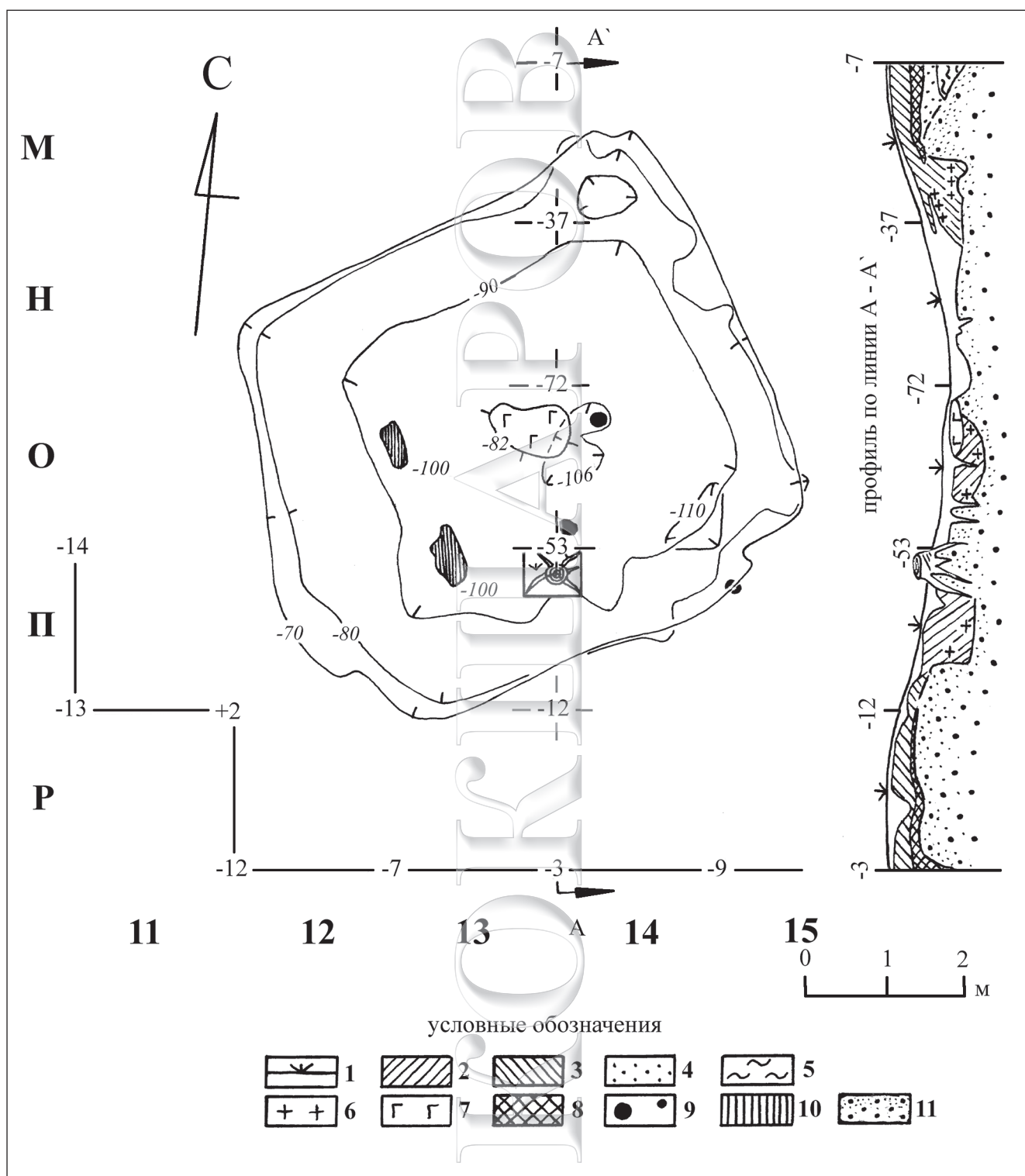


Рис. 117. Поселение Геологическое III. Раскоп III. План и профиль жилища 6.  
**Условные обозначения:** 1 – лесная подстилка и современный подзол; 2–3 – культурный слой с поздней полымьятской керамикой; 4 – переотложенный материковый песок; 5 – культурный слой эпохи мезолита; 6 – угли; 7 – бурая очажная супесь; 8 – погребенный подзол; 9 – ямки от столбов; 10 – охра; 11 – материк



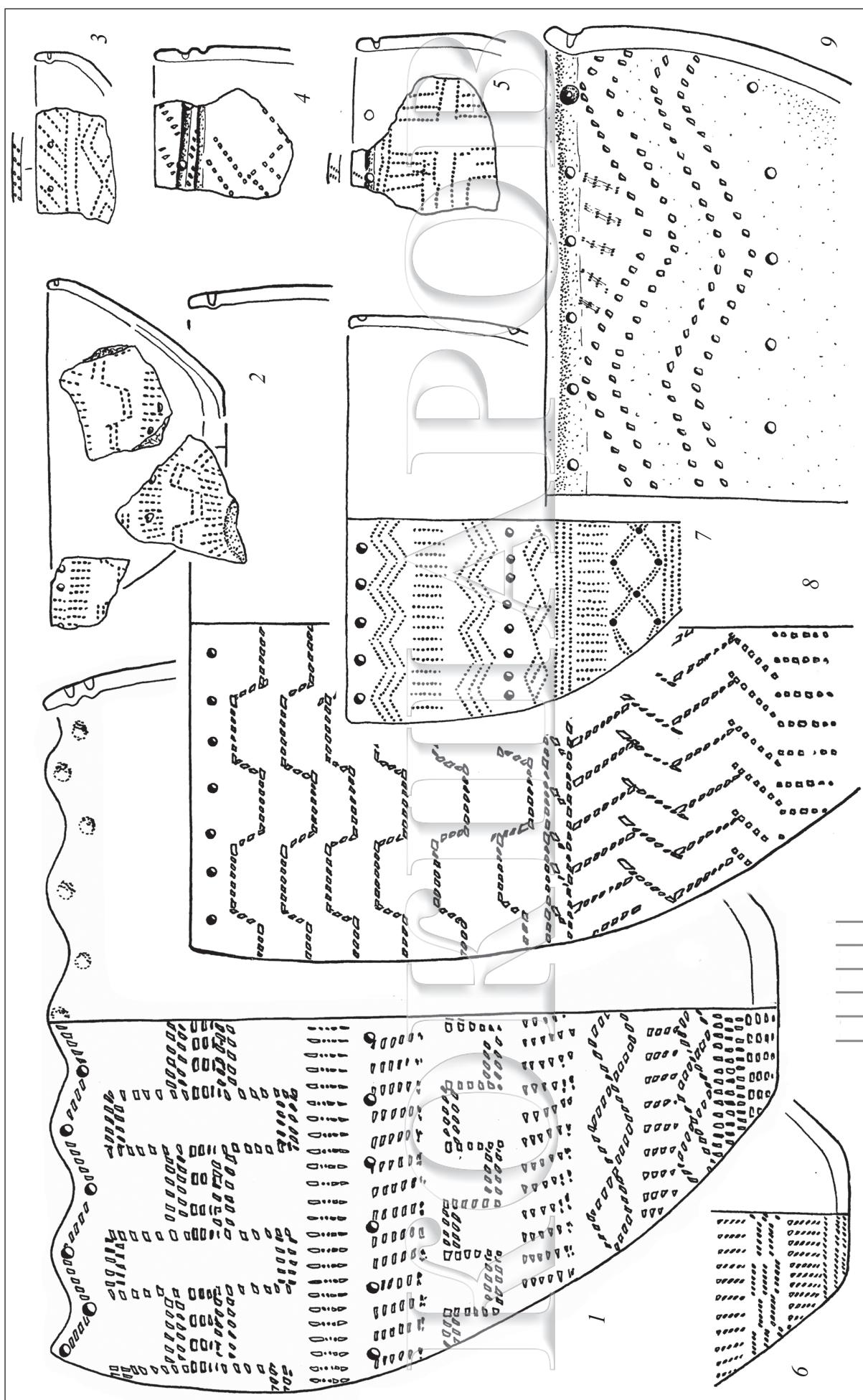


Рис. 118. Поселение Геологическое III. Раскоп III. Поздняя полимятская керамика

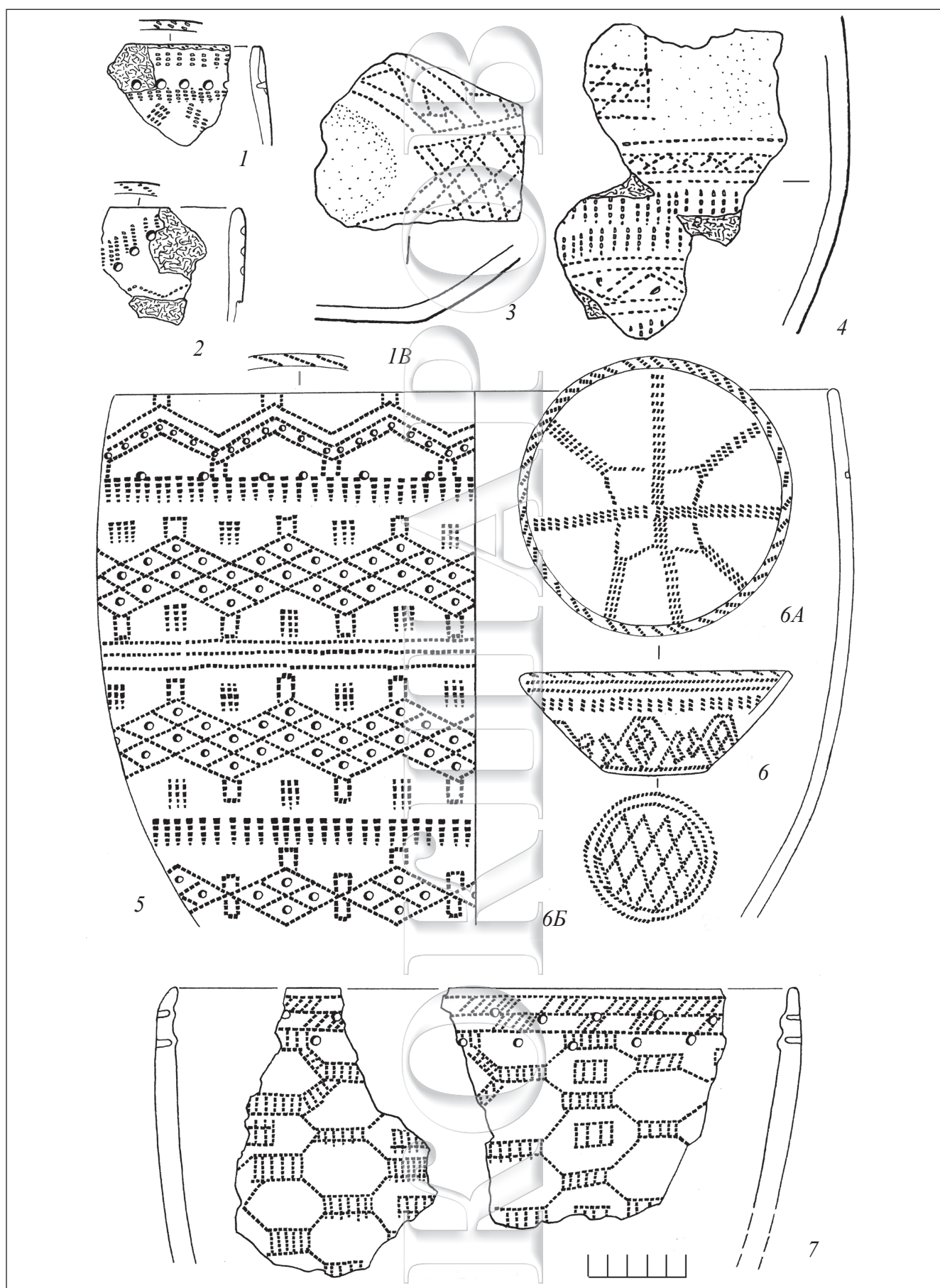


Рис. 119. Поселение Геологическое III. Раскоп III. Поздняя полимьятская керамика

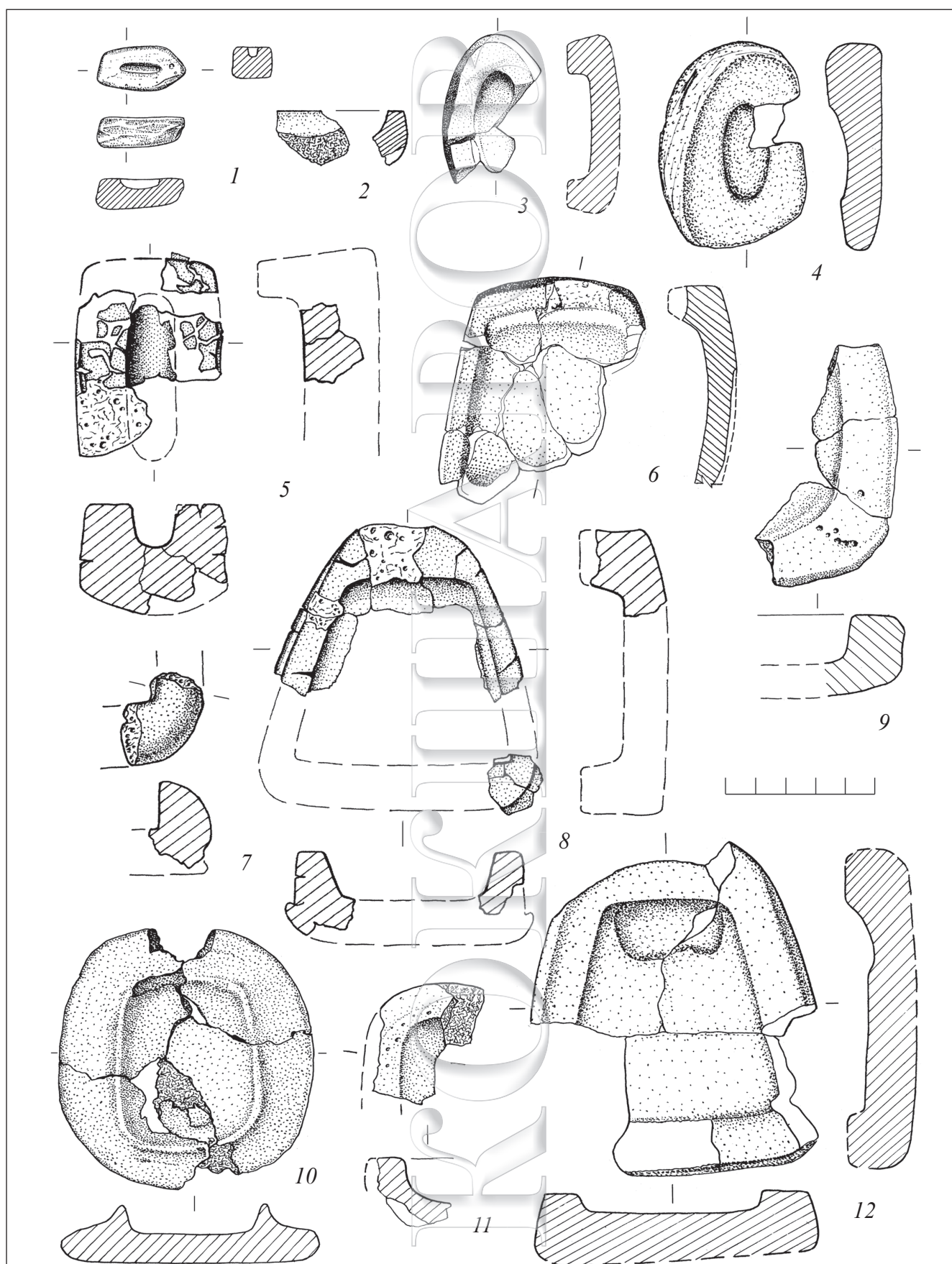


Рис. 120. Односторонние формы для получения слитков-заготовок:  
 1 – поселение Евра 25; 2, 11 – поселение Большая Умытъя 28; 3, 6 – поселение  
 Геологическое III; 4, 9, 12 – поселение Лева VIII; 5, 7, 8 – поселение Ендырское VIII,  
 мастерская; 10 – поселение Палатки (по В. Д. Викторовой [2008])



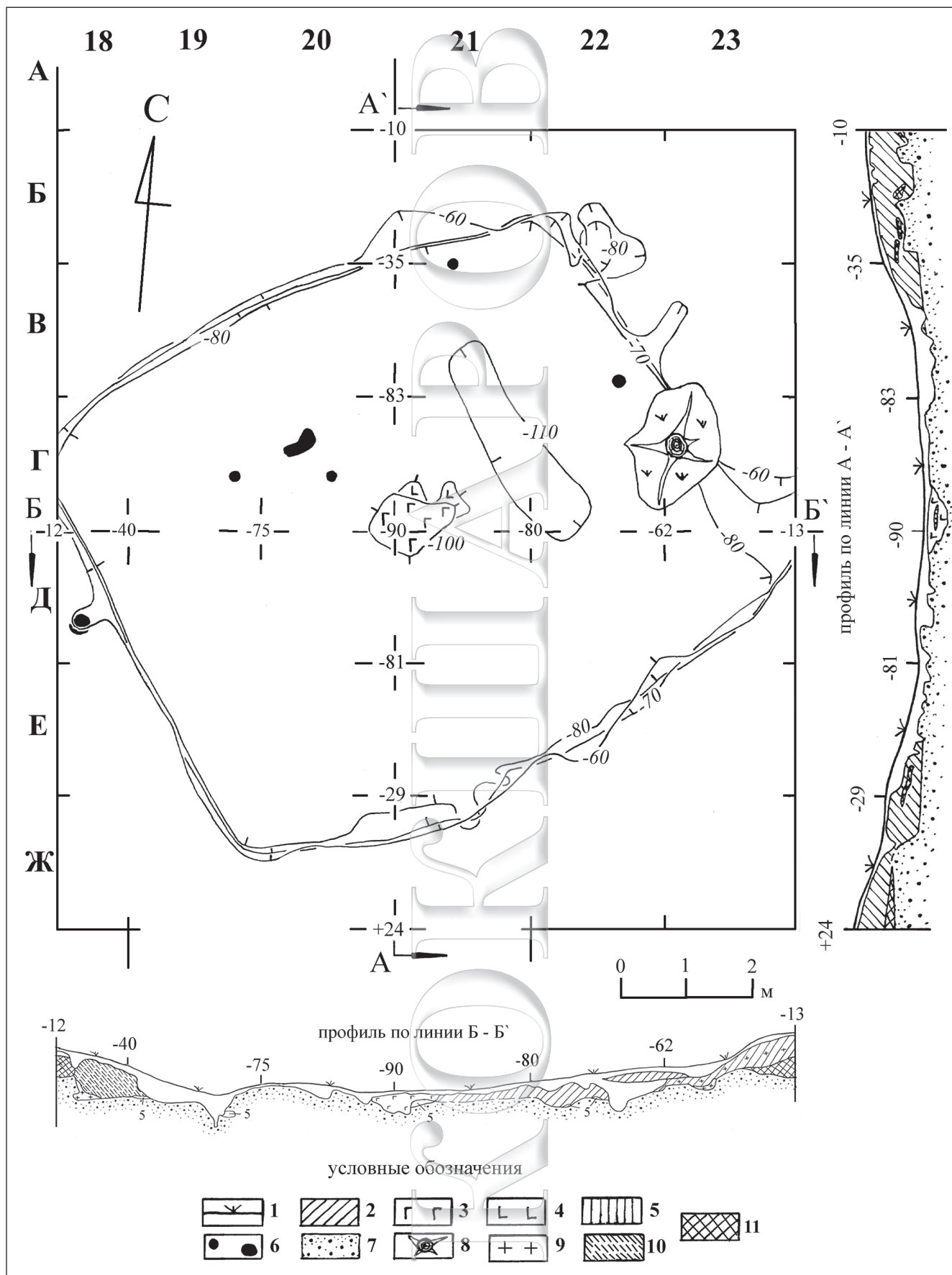


Рис. 121. Поселение Геологическое III. Раскоп IV. План и профиль жилища 1.

**Условные обозначения:** 1 – подзол и современный дерн; 2 – желтый песок от светлого до темного тонов; 3 – бурая супесь (очажный слой); 4 – переотложенная бурая супесь; 5 – охра; 6 – ямки от столбов; 7 – материк; 8 – пень; 9 – угли; 10 – серый песок от светлого до темного тонов; 11 – погребенный подзол



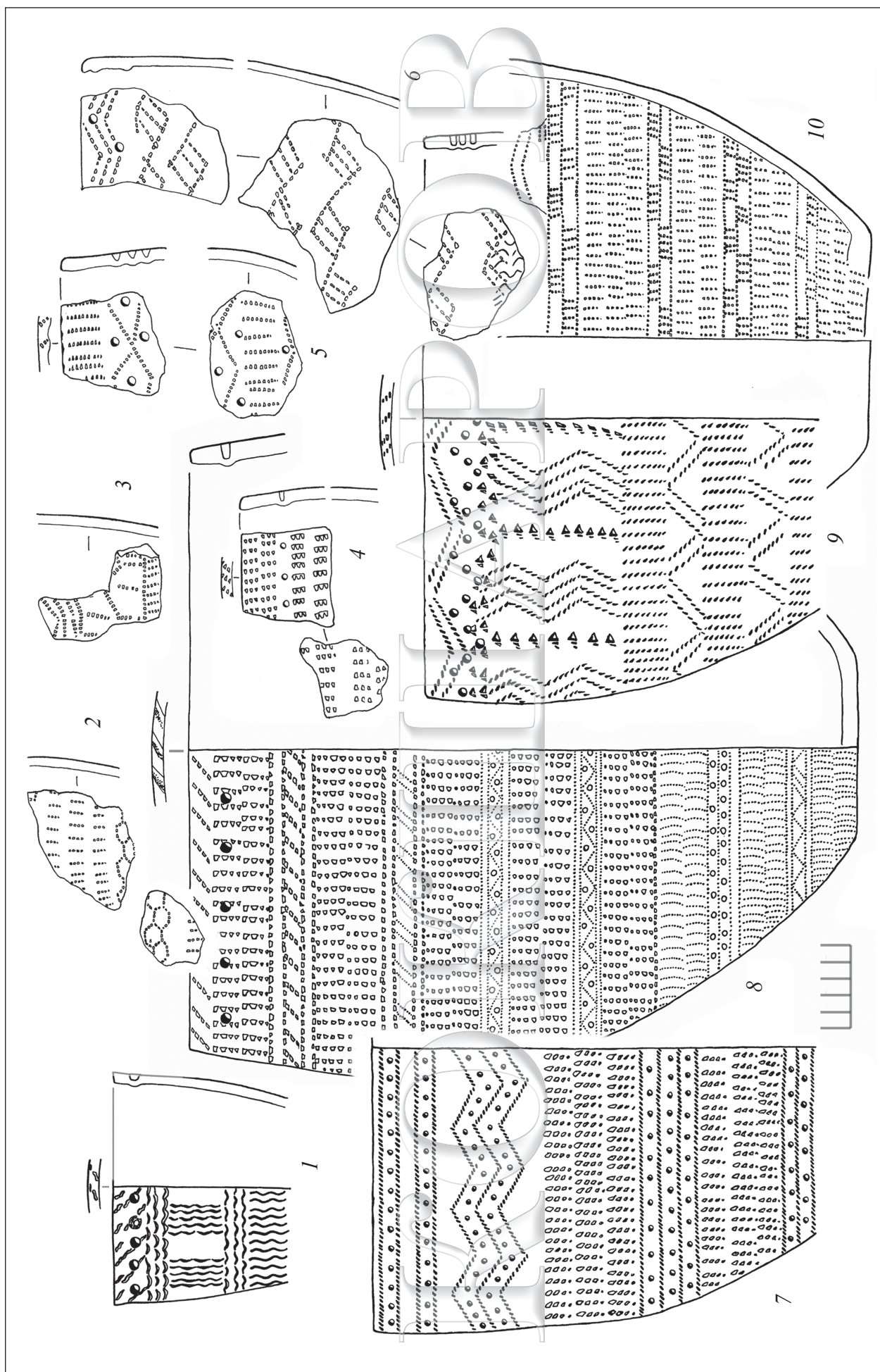


Рис. 122. Поселение Геологическое III. Раскоп IV. 1, 3-5, 8, 9 – ранняя польмятская керамика; 2, 6, 7, 10 – поздняя польмятская керамика

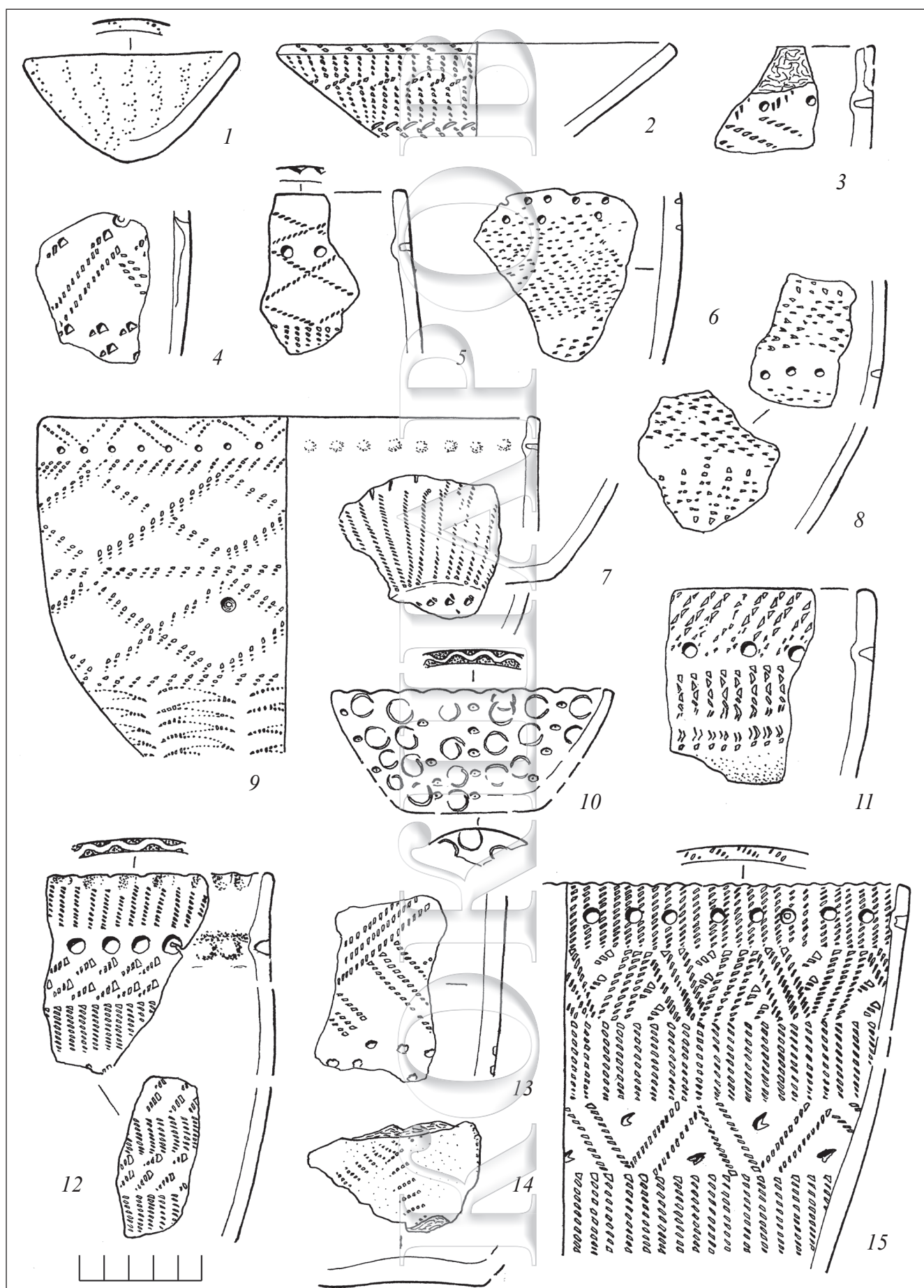


Рис. 123. Поселение Геологическое III. Раскоп IV. Ранняя полымьятская керамика:  
6, 8 – фрагменты со следами «текстиля»

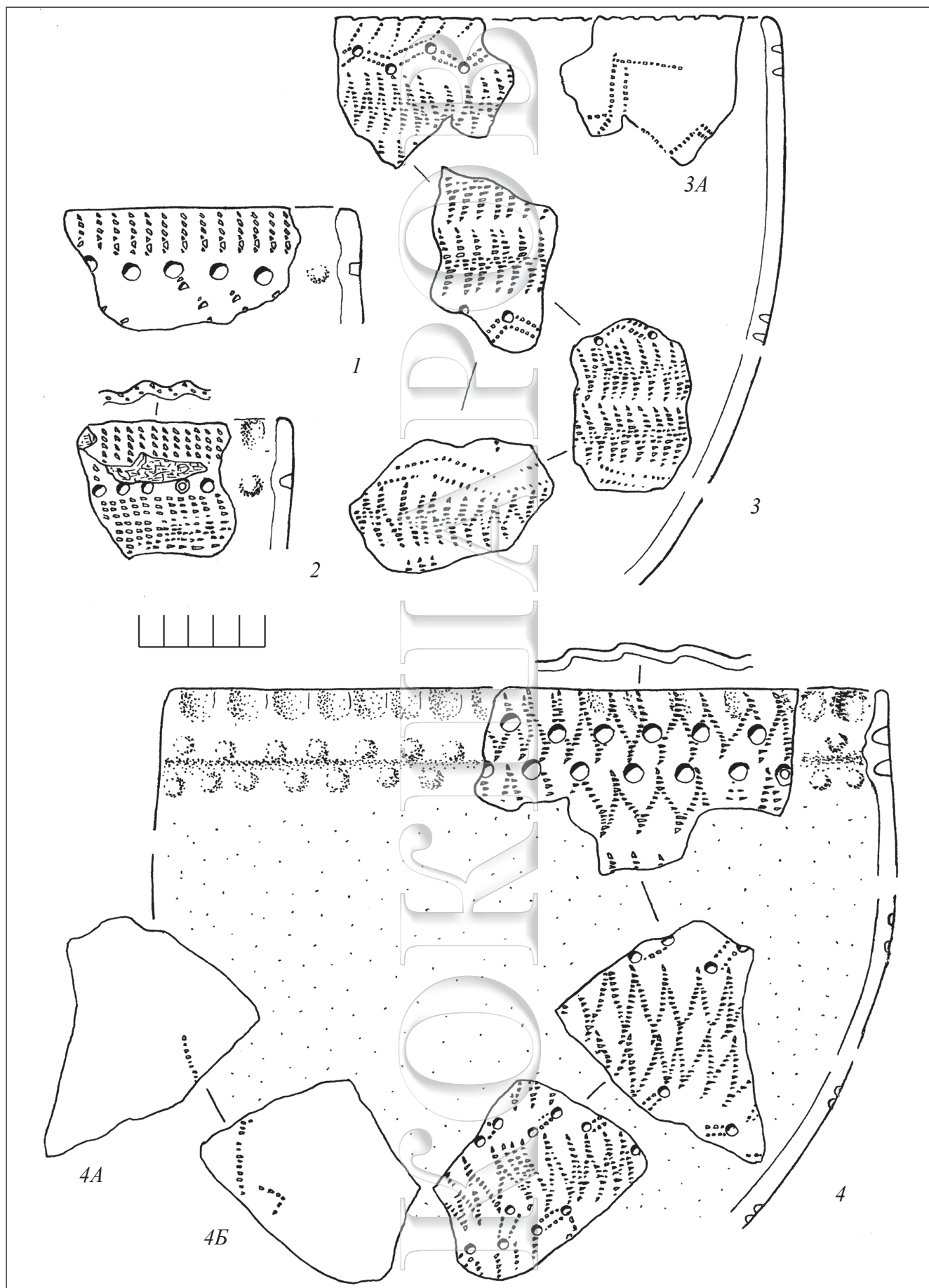


Рис. 124. Поселение Геологическое III. Раскоп IV. Ранняя полымьятская керамика:  
3А, 4А, 4Б – рисунки внутри сосудов



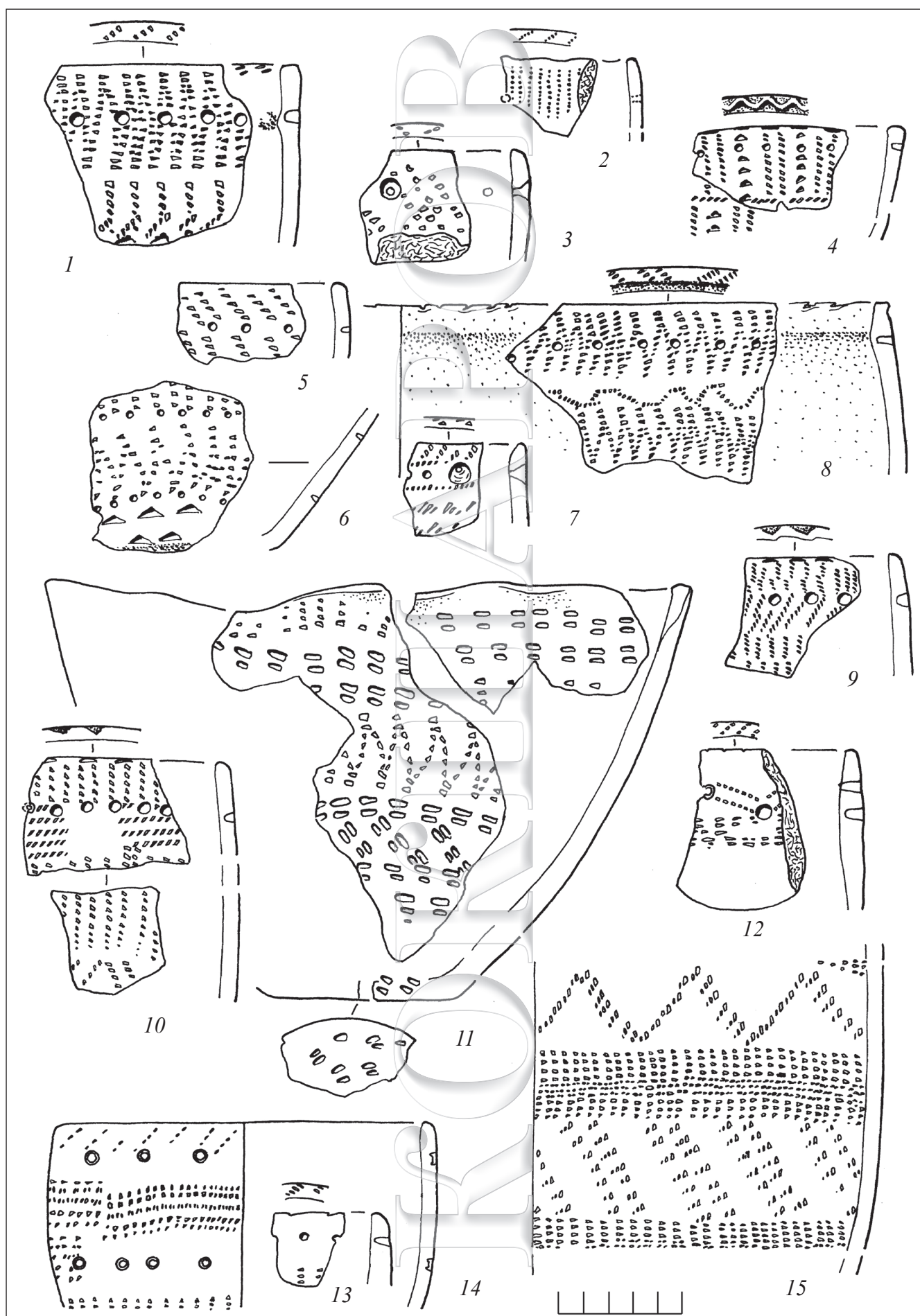


Рис. 125. Поселение Геологическое III. Раскоп IV. Ранняя полымьятская керамика



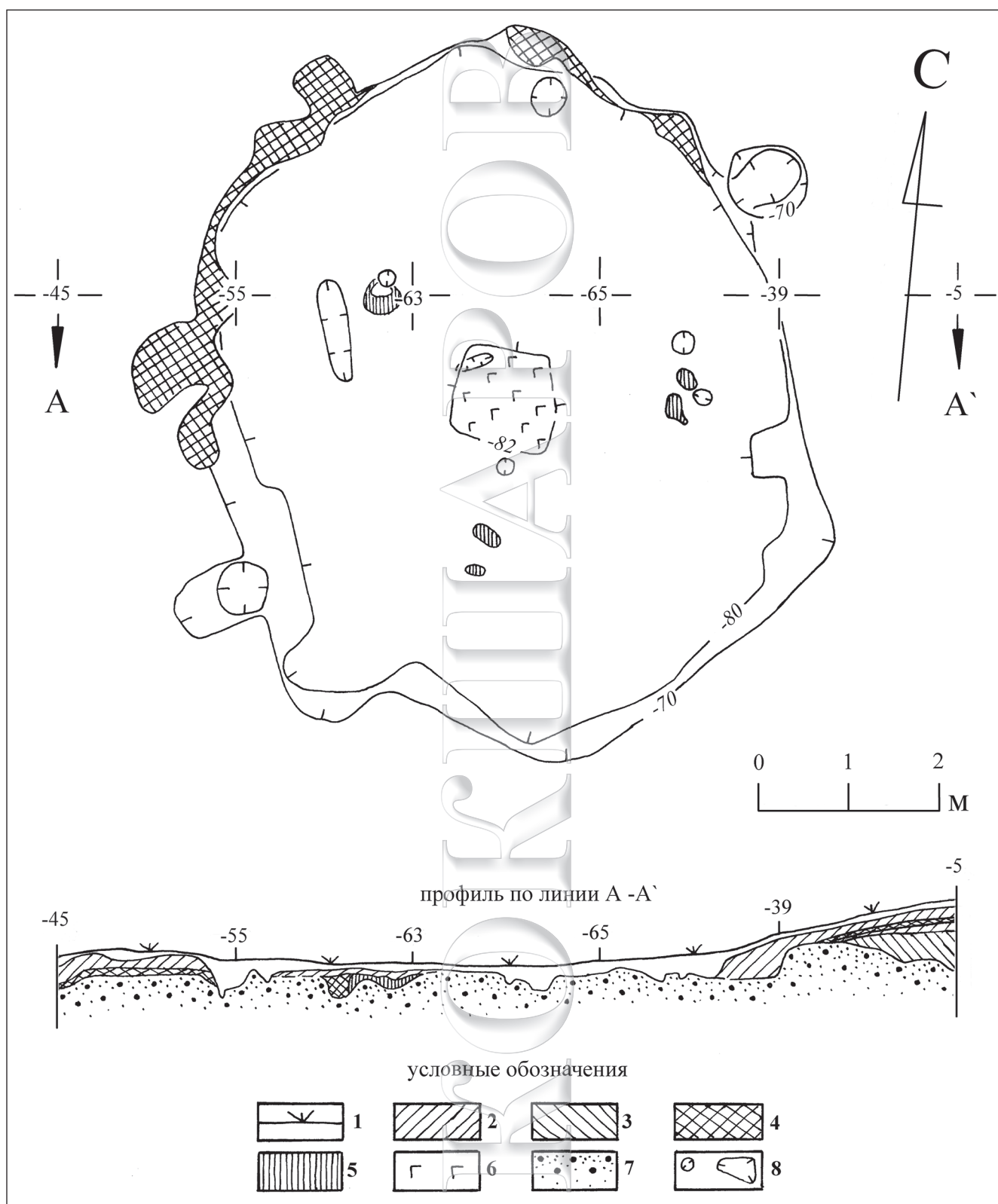


Рис. 126. Поселение Геологическое III. Раскоп III. План и профиль жилища 2.  
**Условные обозначения:** 1 – лесная подстилка и современный подзол; 2 – культурный слой с поздней полымьятской керамикой; 3 – культурный слой мезолита; 4 – погребенный подзол; 5 – охра; 6 – бурая очажная супесь; 7 – материк; 8 – ямы и канавки

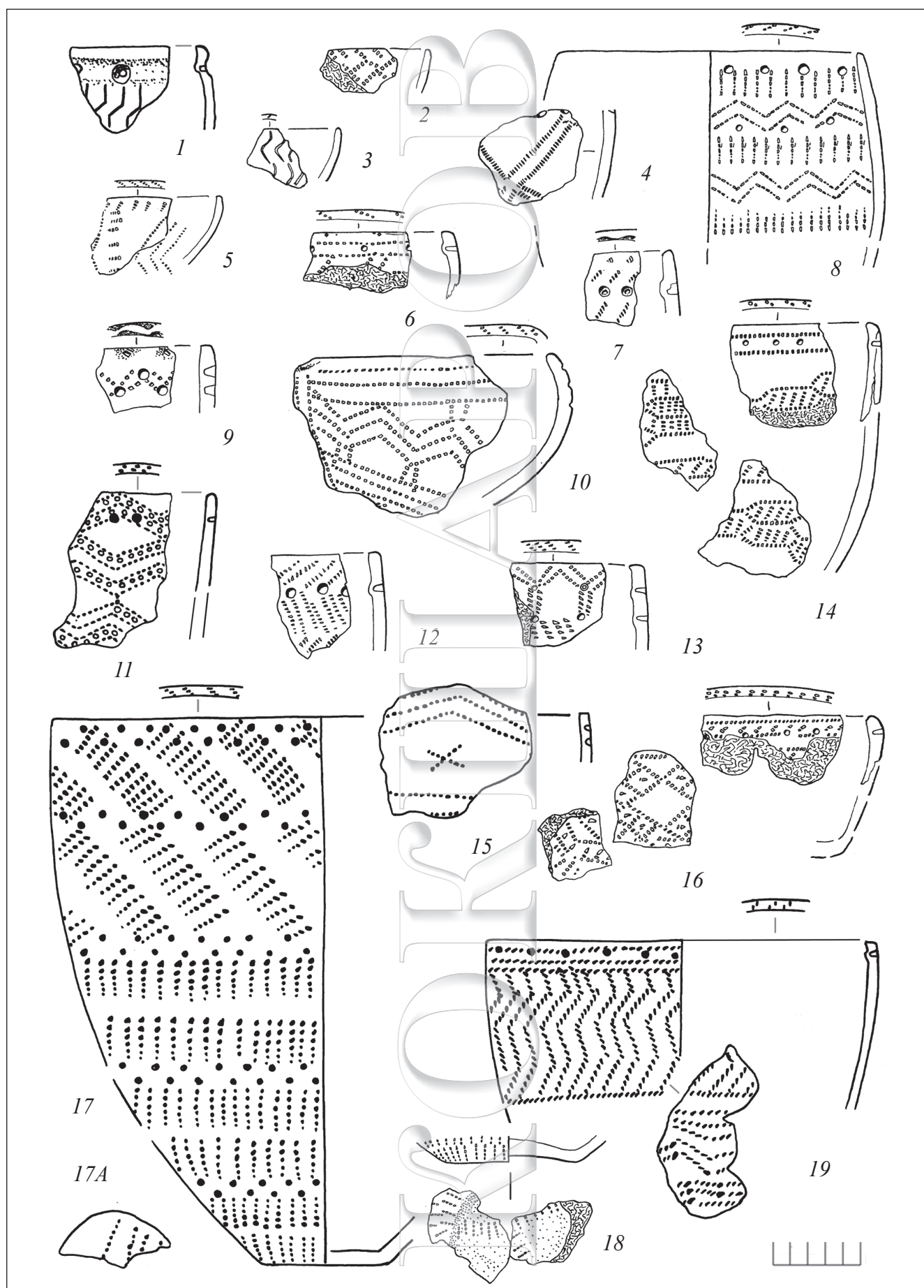


Рис. 127. Поселение Геологическое III. Раскоп V. Жилище 2. Керамика полымьятского типа

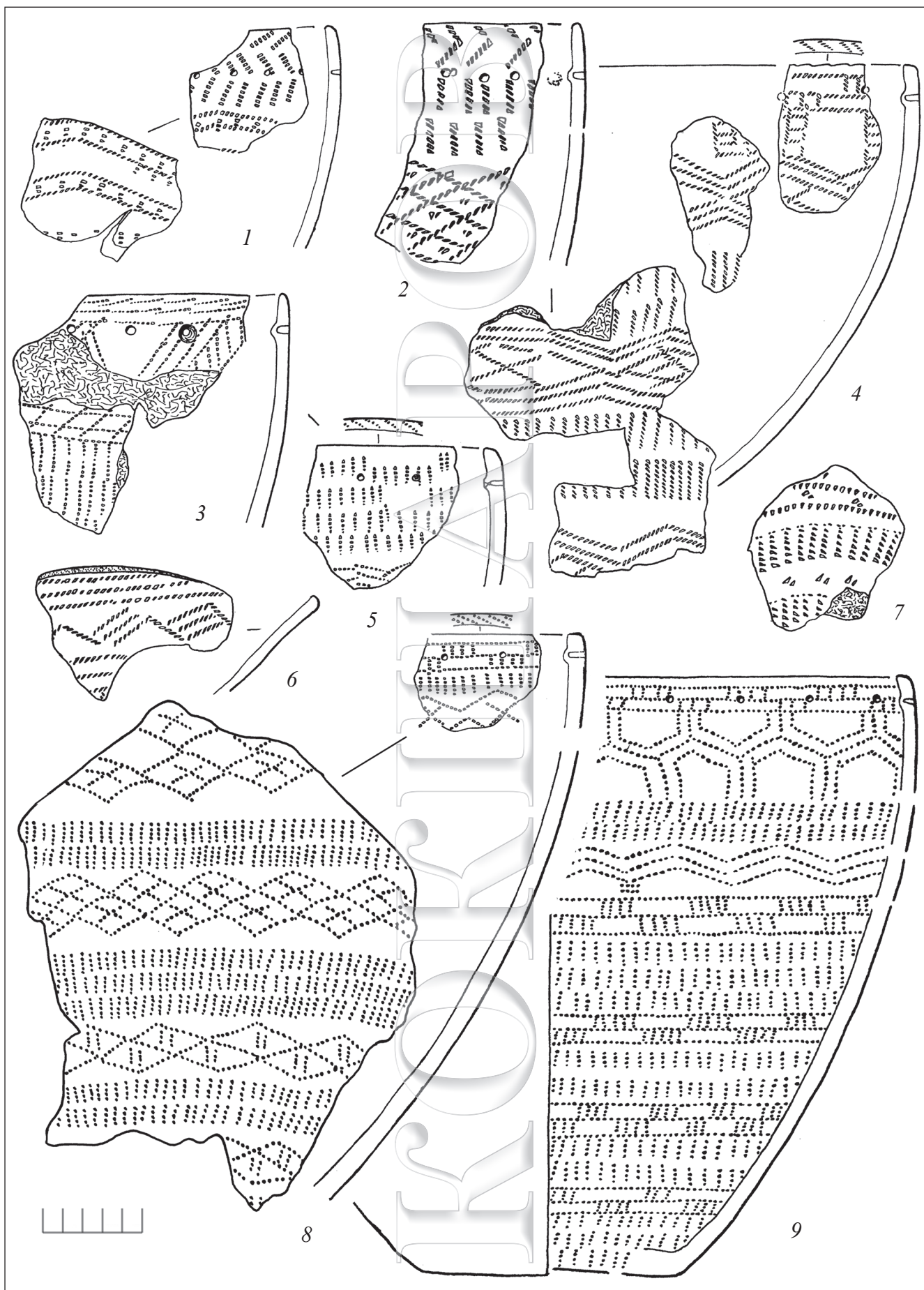


Рис. 128. Поселение Геологическое III. Раскоп V. Поздняя полымьятская керамика из жилища 2, исключение – 2

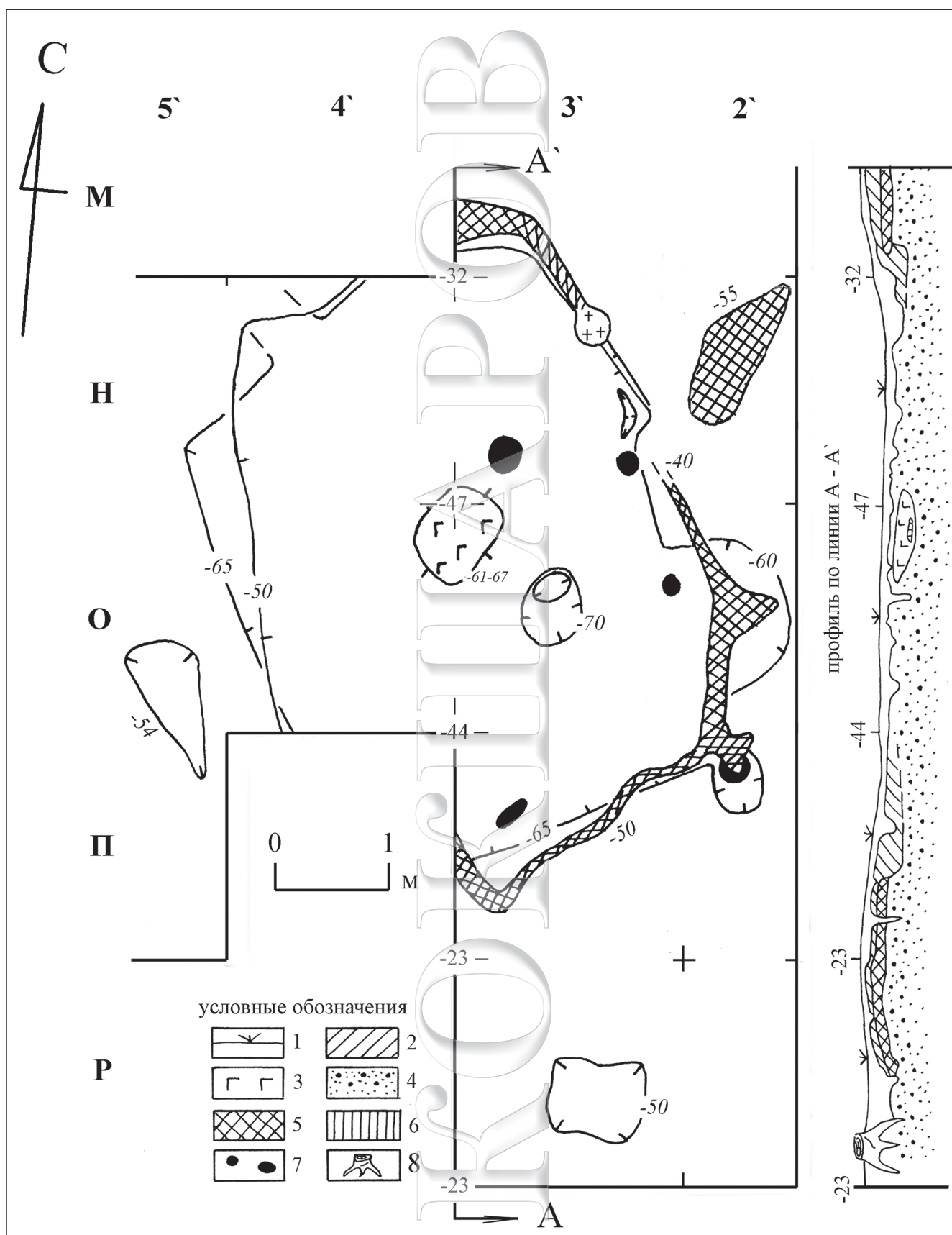


Рис. 129. Поселение Геологическое III. Раскоп V. План и профиль жилища 3.  
**Условные обозначения:** 1 – лесная подстилка и современный подзол; 2 – культурный слой с поздней полымьятской керамикой; 3 – бурая очажная супесь; 4 – материк; 5 – погребенный подзол; 6 – прокаленный песок; 7 – ямки от столбов; 8 – пни





Рис. 130. Поселение Геологическое III. Поздняя полымьятская керамика из раскопа V

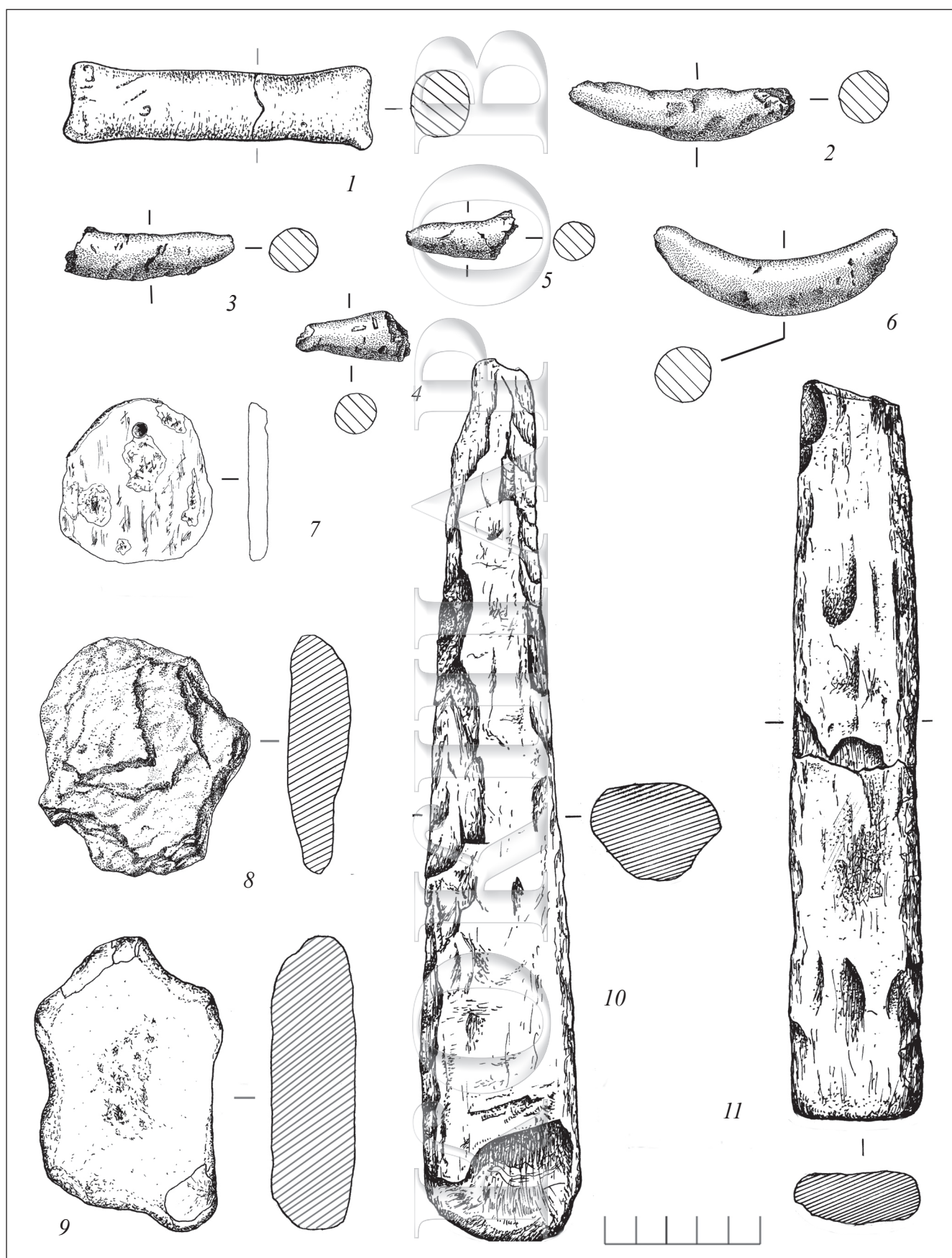


Рис. 131. Поселение Геологическое III. Керамические грузила (1–6) и каменные изделия (7–11):  
7 – заготовка подвески; 8 – дисковидное орудие; 9 – наковаленка; 10–11 – песты




Рис. 132. Поселение Геологическое III. Раскоп V. Каменный инвентарь из жилища 2 (2–13) и 3 (1, 14): 1 – наконечник стрелы; 2–3, 5–6, 9 – скребки; 4, 8 – отщепы с ретушью; 7, 10 – остря; 12 – долото; 13 – стамеска; 14 – дисковидное орудие (грузило?)



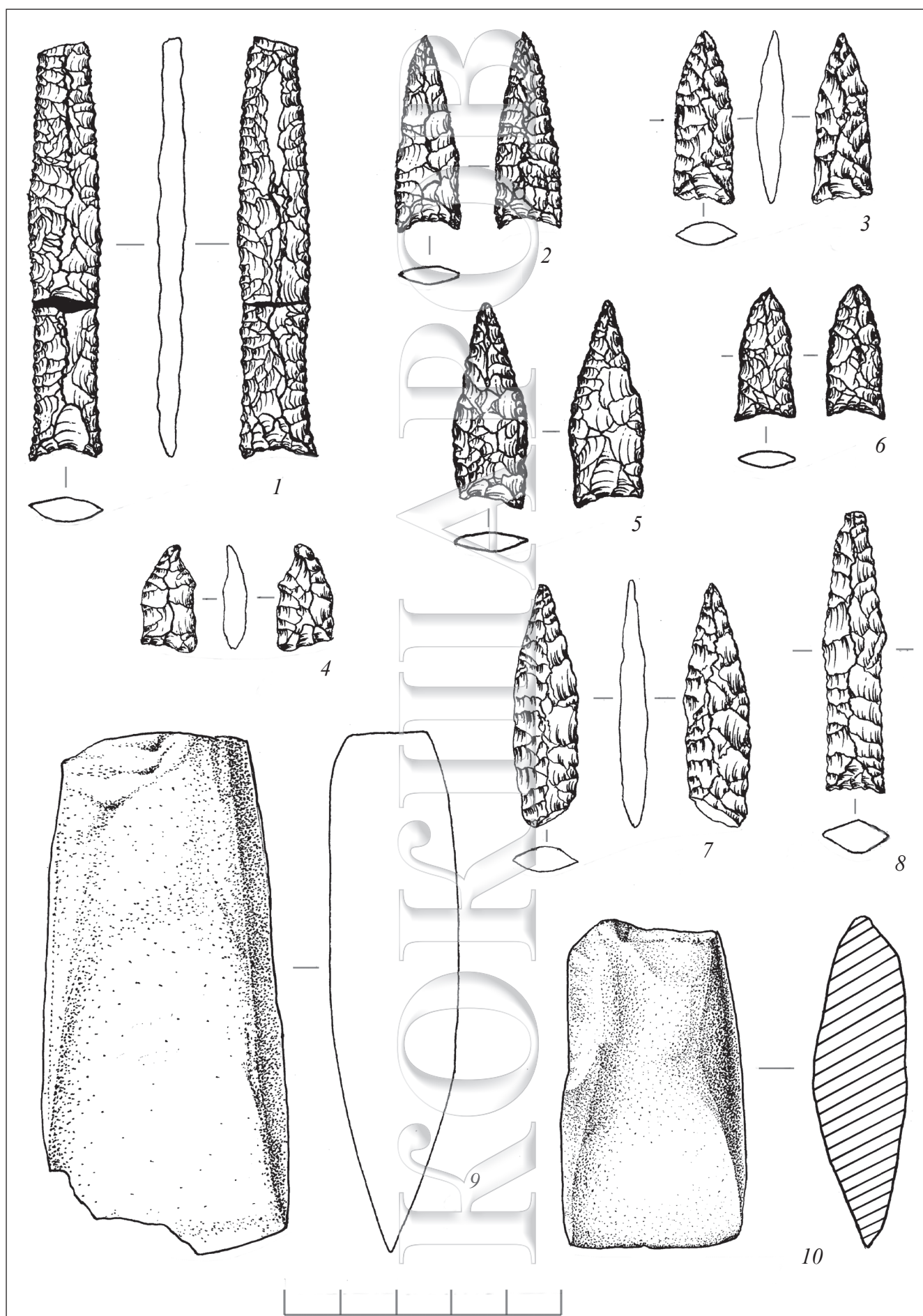


Рис. 133. Поселение Геологическое III. Каменный инвентарь: 1–8 – наконечники стрел; 9–10 – тесла



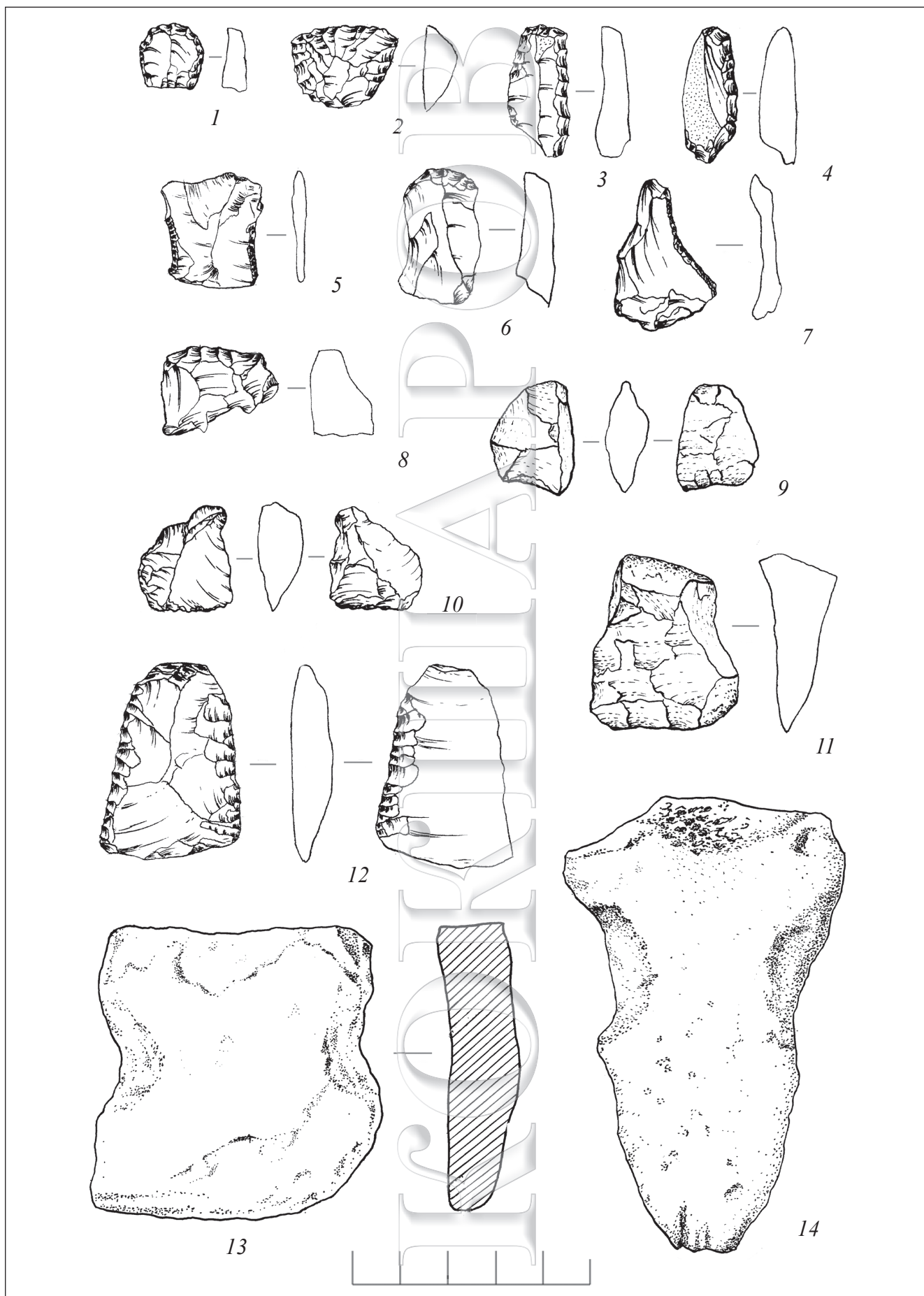


Рис. 134. Поселение Геологическое III. Каменный инвентарь: 1–4, 6, 8, 12 – скребки; 5, 7, 10 – отщепы с ретушью; 9, 11 – долотовидные орудия; 13–14 – грузила

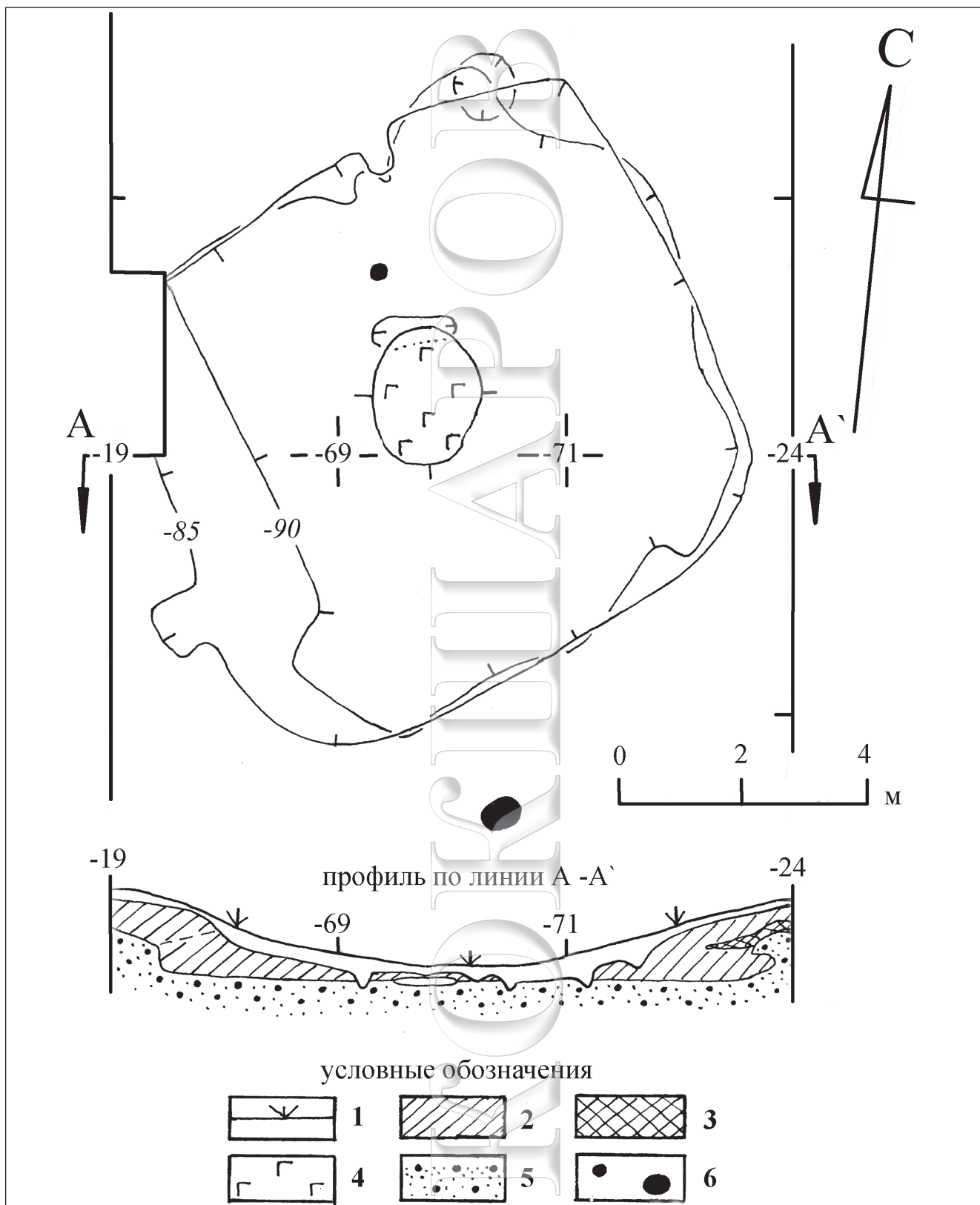


Рис. 135. Поселение Геологическое VI. Раскоп и профиль жилища.  
**Условные обозначения:** 1 – лесная подстилка и современный подзол; 2 – культурный слой с полымьятской керамикой; 3 – погребенный подзол; 4 – бурая очажная супесь; 5 – материк; 6 – ямки от столбов

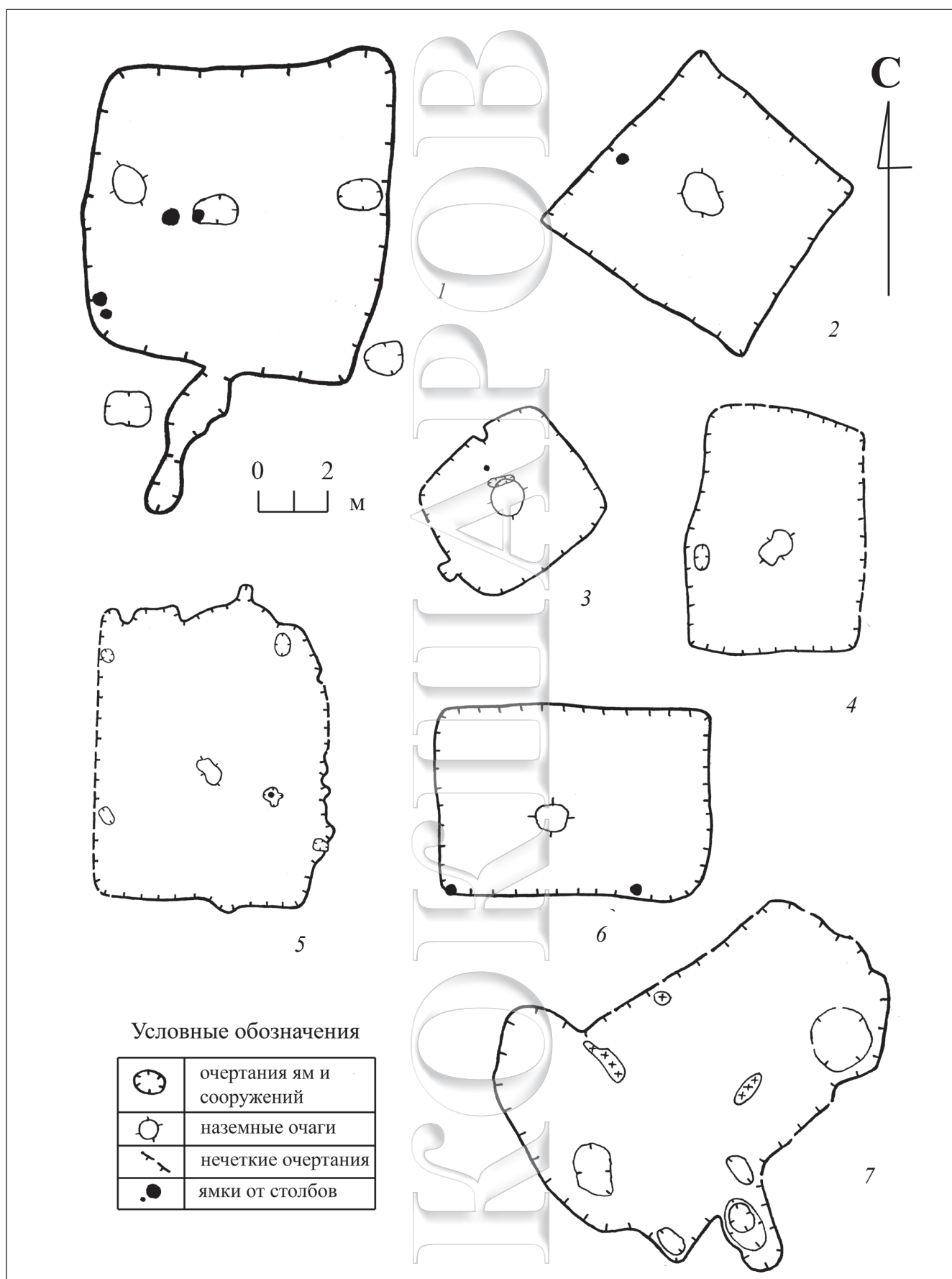


Рис. 136. Жилища на полымьятских памятниках Кондинской низменности: 1 – Лева VIII; 2 – Леуши XIX, жилище 1; 3 – Геологическое VI; 4 – Геологическое VII, жилище 3; 5 – Атымья IA; 6 – Лева XII; 7 – Пашкин Бор VI



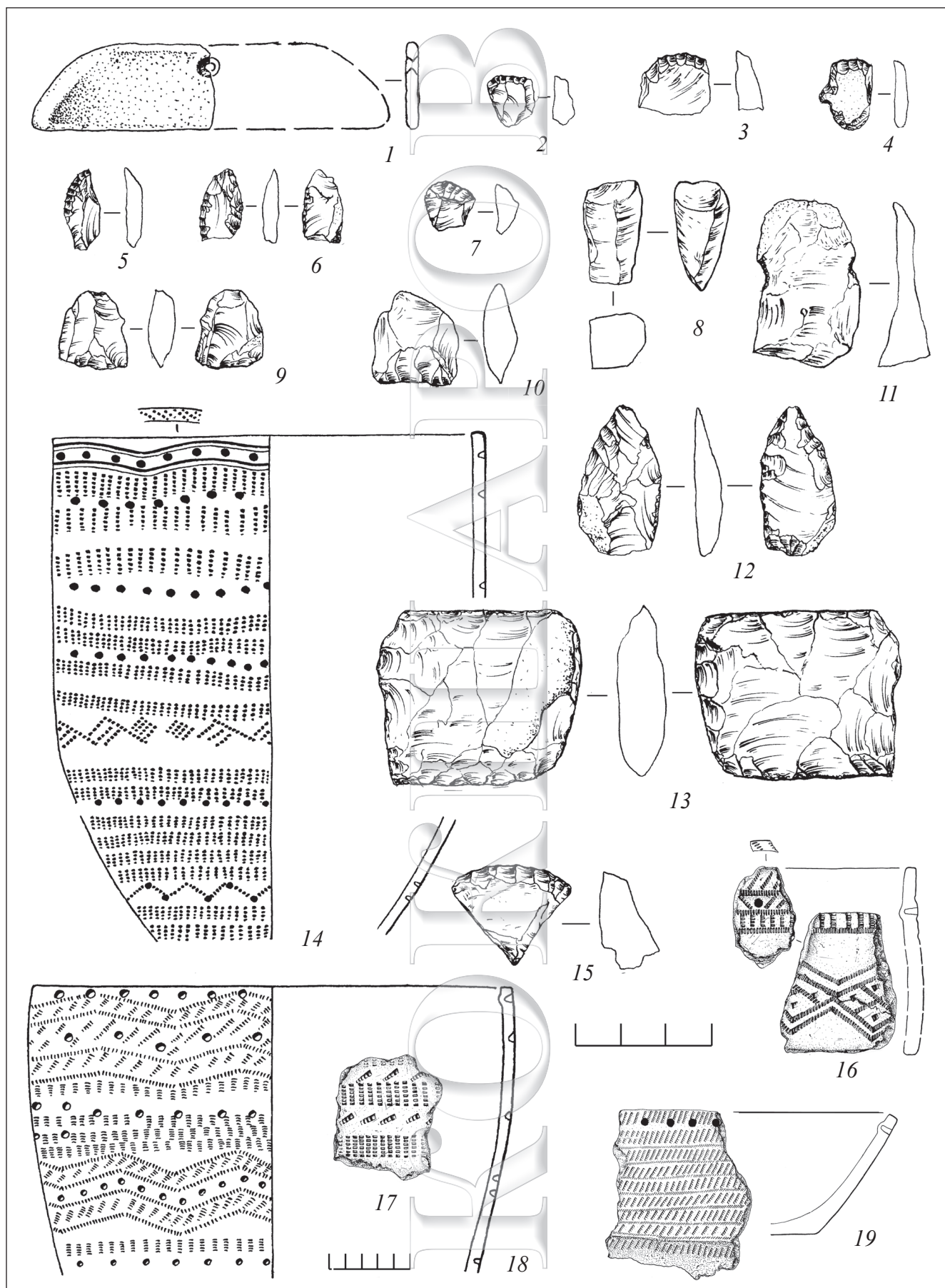


Рис. 137. Поселение Геологическое VII. Каменный инвентарь (1–13, 15) и поздняя полымьятская керамика (14, 16–19): 1 – фрагмент подвески; 2–7, 15 – скребки; 8 – нуклеус; 9–10, 13 – долотовидные орудия; 11 – отщеп с ретушью; 12 – заготовка наконечника стрелы

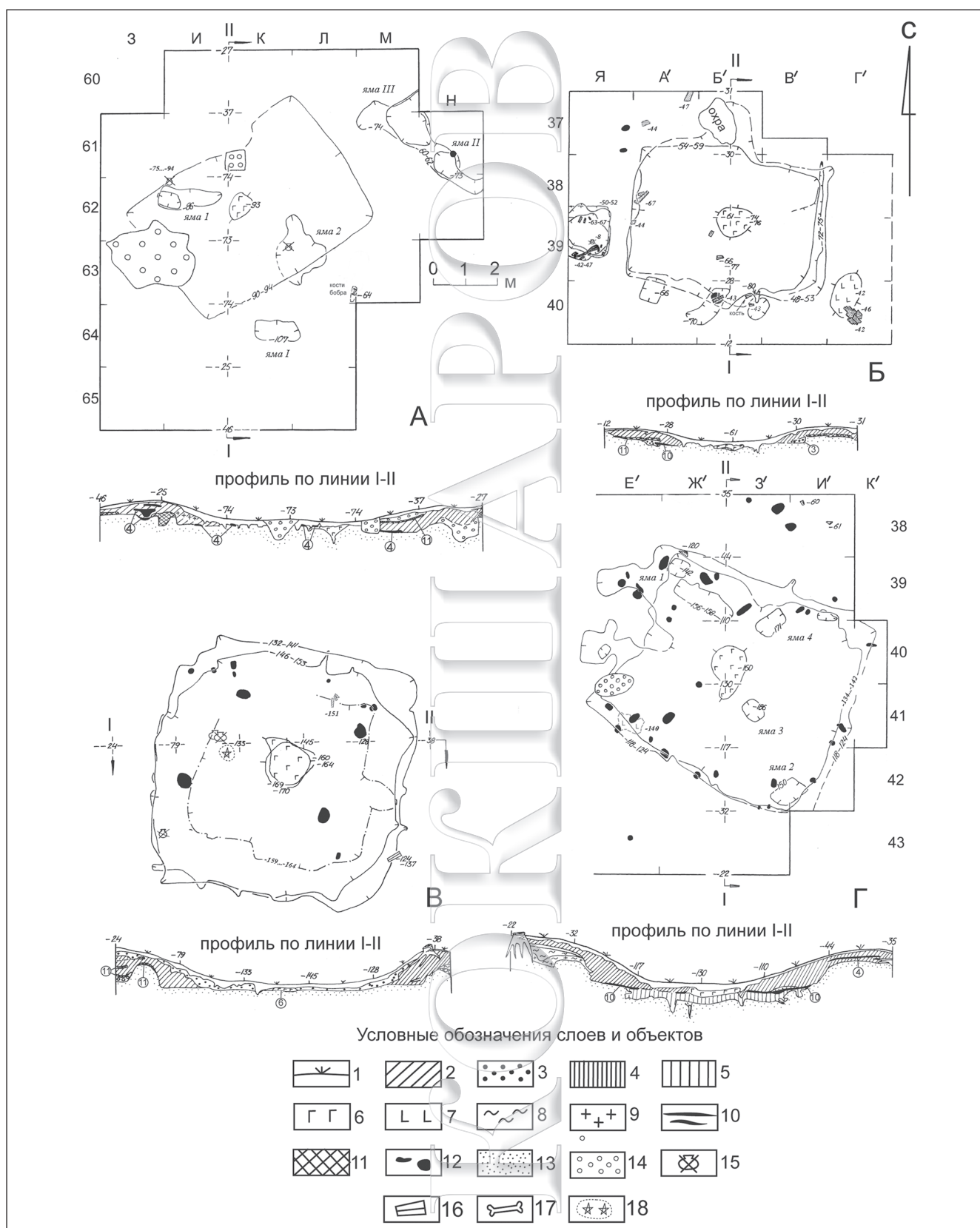


Рис.138. Поселение Геологическое XVI. Планы и профили ранних полымьятских жилищ: А – жилище 2 в раскопе I; Б – жилище 4 в раскопе IV; В – жилище 2 в раскопе III; Г – жилище 3 в раскопе IV.

**Условные обозначения:** 1 – лесная подстилка и современный подзол; 2 – желто-охристый песок; 3 – коричневая супесь с ожелезнением; 4 – охра; 5 – пятнистая светло-коричневая супесь; 6 – бурая супесь (очажный слой); 7 – очажный выброс; 8 – светло-коричневая супесь; 9 – угли; 10 – темно-серый песок; 11 – погребенный подзол; 12 – ямки от столбов; 13 – переотложенный материковый песок; 14 – вывороты и перекопы; 15 – развал сосуда; 16 – каменная плита; 17 – кость; 18 – скопление отщепов

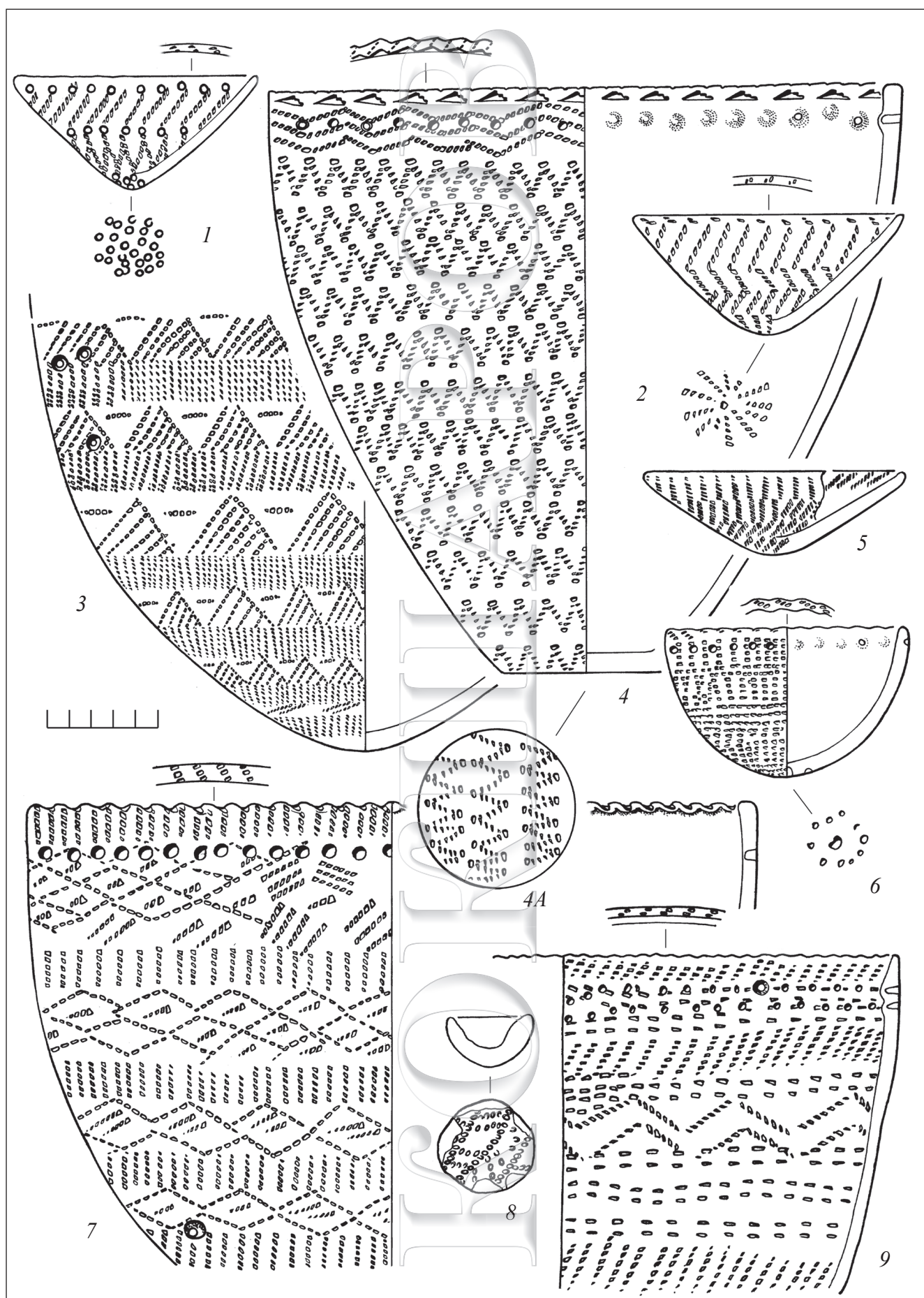


Рис. 139. Поселение Геологическое XVI. Ранняя полымьятская керамика



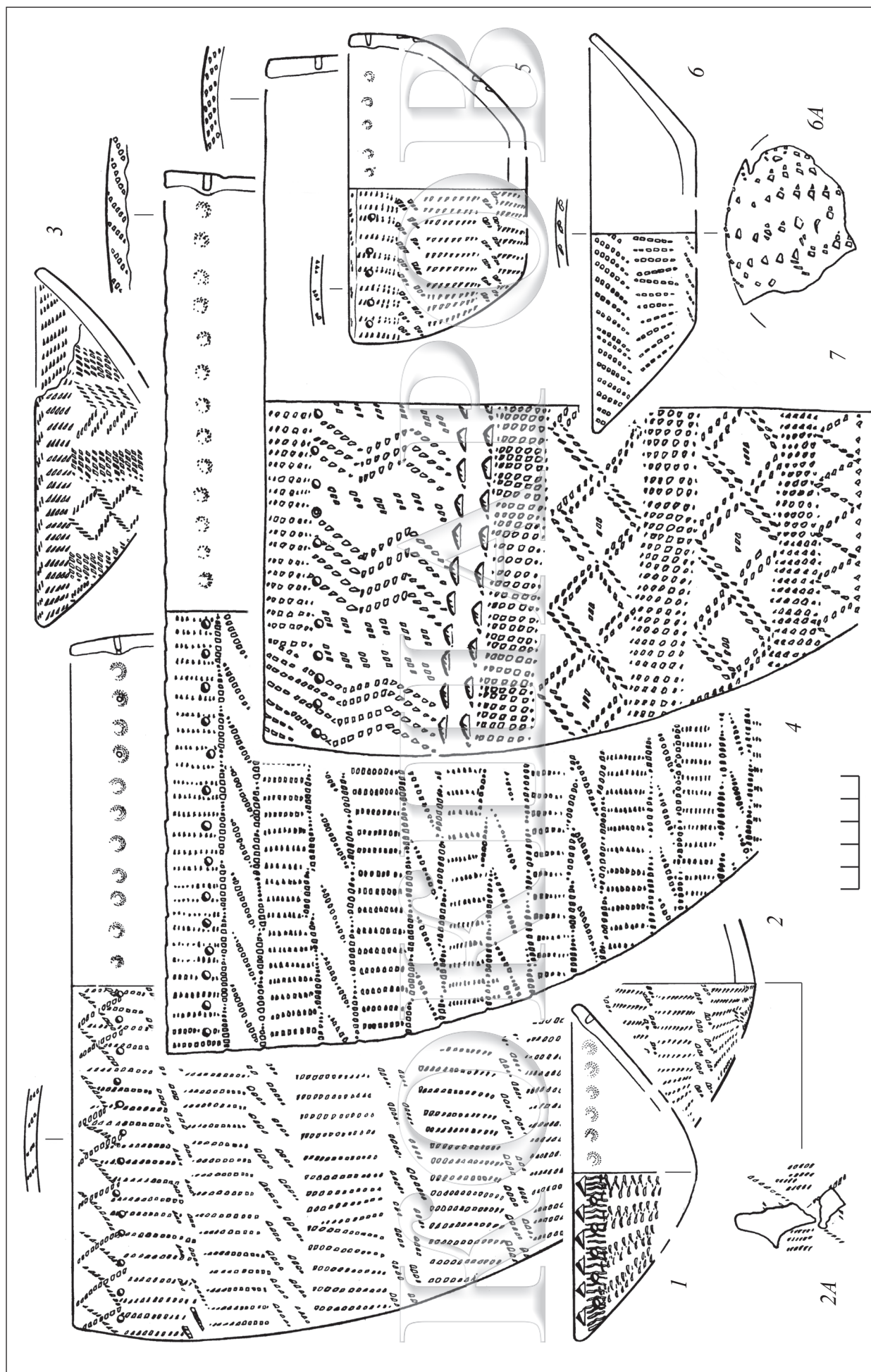


Рис. 140. Поселение Геологическое XVI. Ранняя польмятская керамика

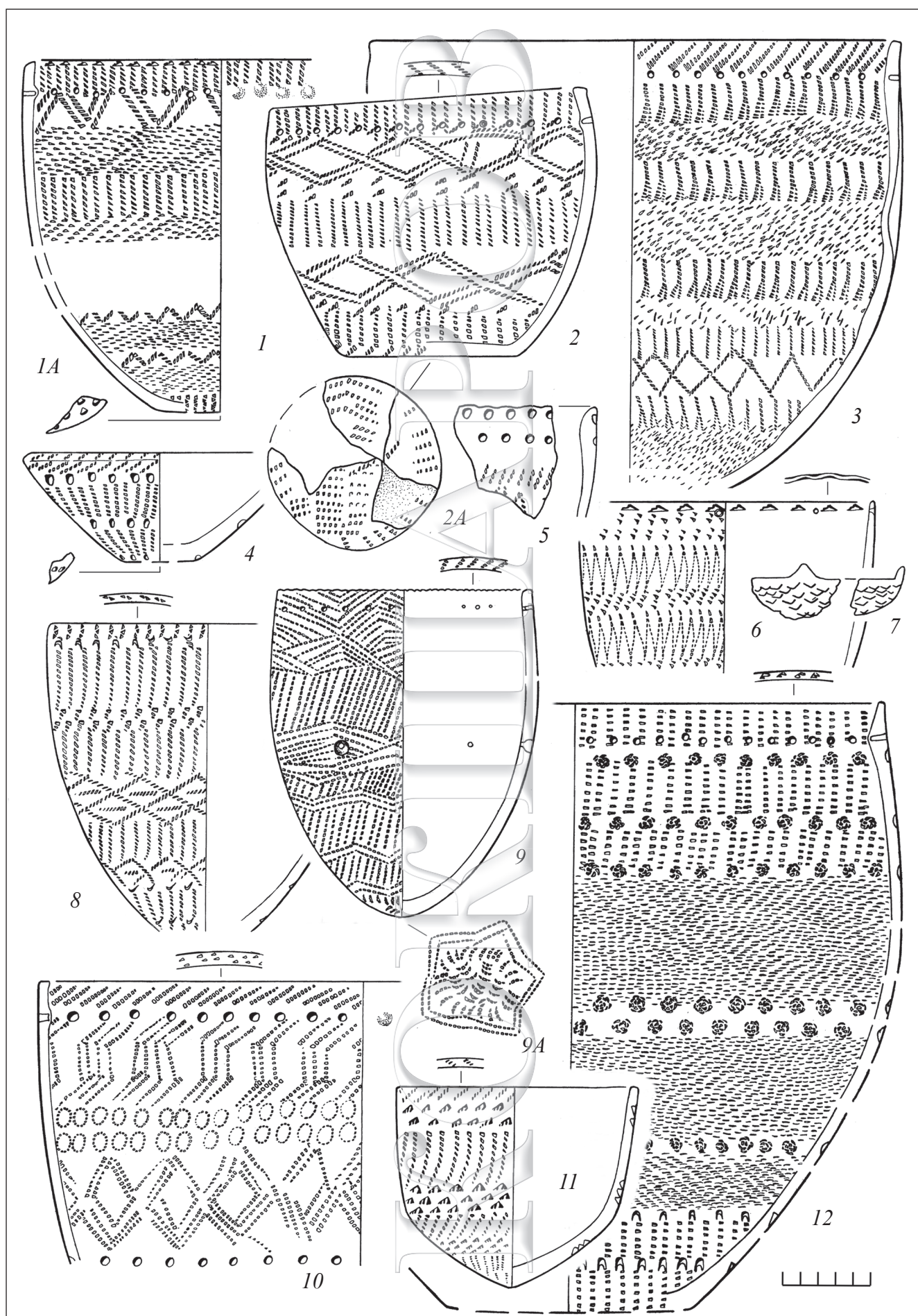


Рис. 141. Поселение Геологическое XVI. Ранняя полымьятская керамика



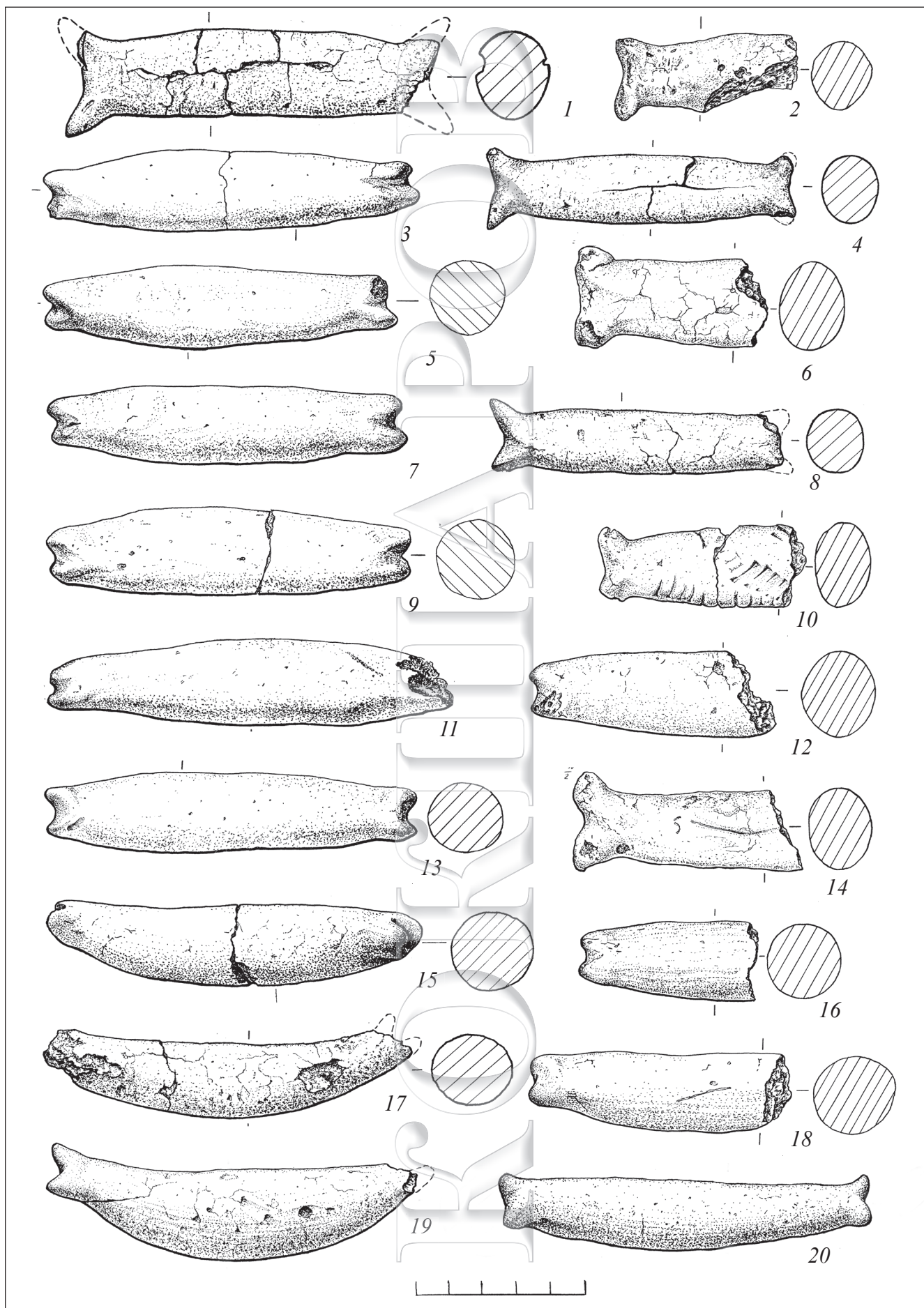


Рис. 142. Поселение Геологическое XVI. Грузила бронзового века



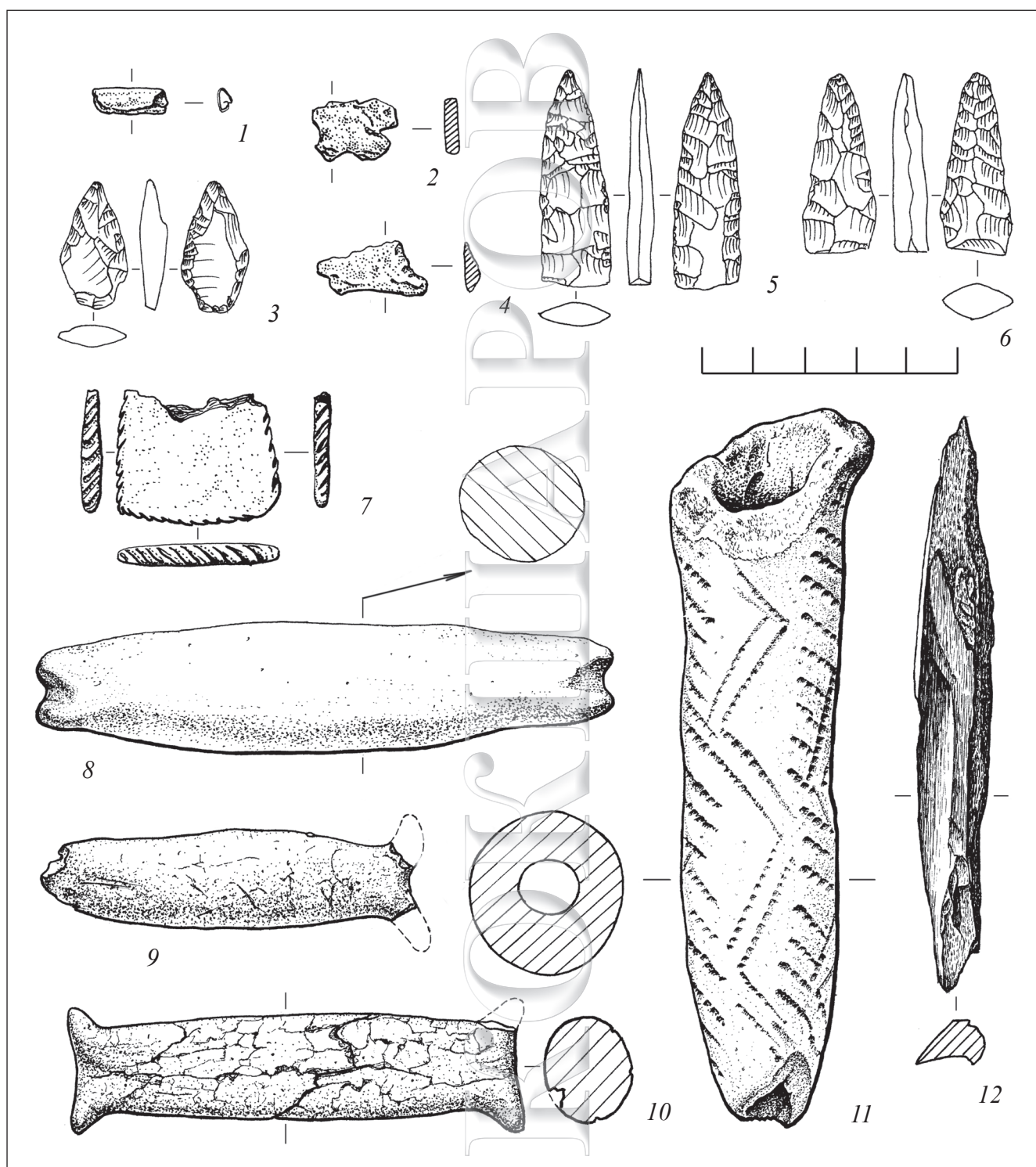


Рис. 143. Поселение Геологическое XVI. Изделия из раннего полымьятского комплекса:  
 1, 2, 4 – металл; 3, 5, 6 – наконечники стрел из кремня; 7–11 – керамика; 12 – кость

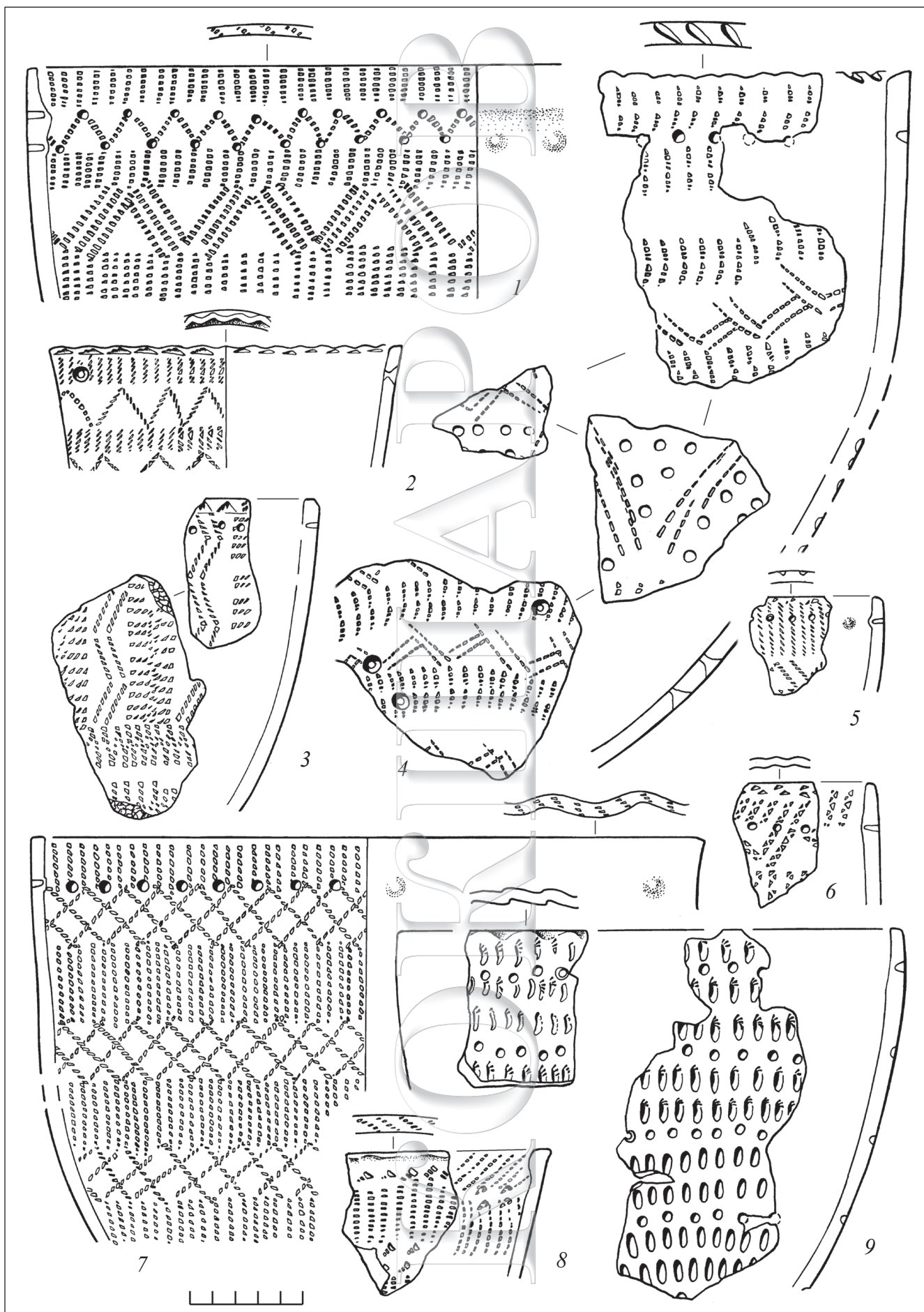


Рис. 144. Поселение Геологическое XVI. Ранняя полымьятская керамика



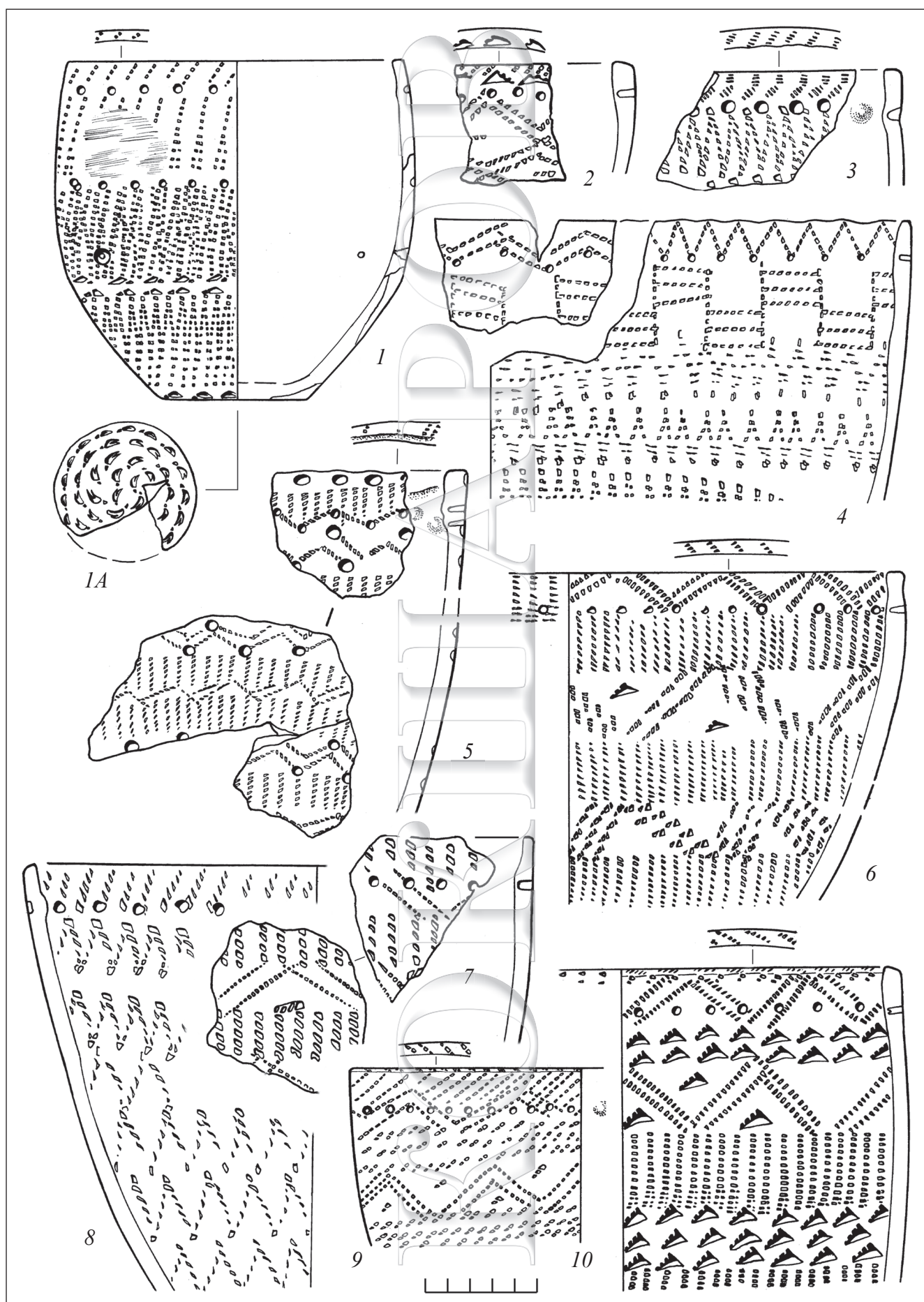


Рис. 145. Поселение Геологическое XVI. Ранняя полымьятская керамика



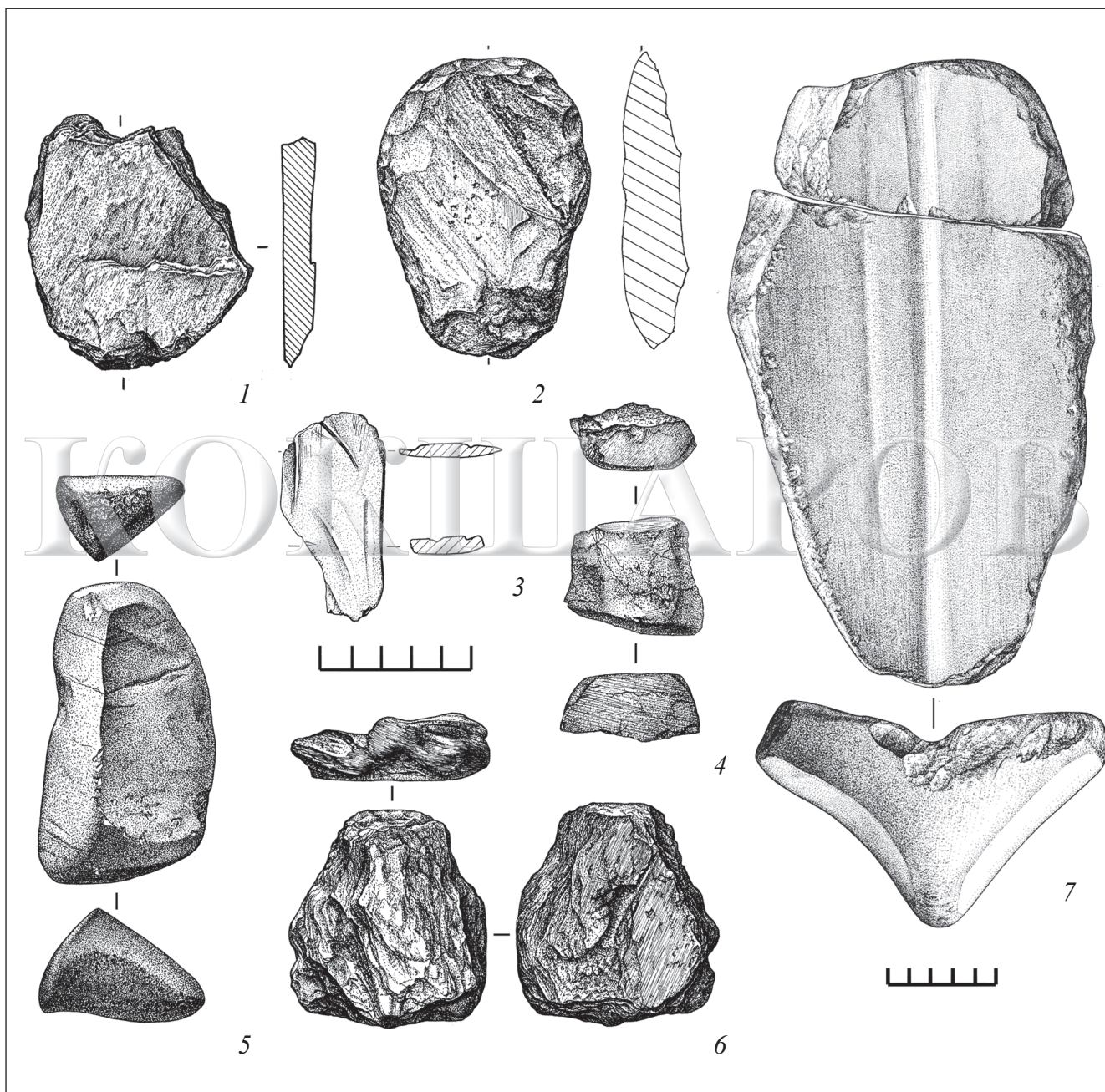


Рис. 146. Поселение Геологическое XVI. Каменный инвентарь, связанный с ранней полымьятской керамикой: 1, 4-7 – раскоп IV, 2-3 – раскоп I.  
1-2 – дисковидные орудия; 3, 7 – абразивы; 4-6 – молотки

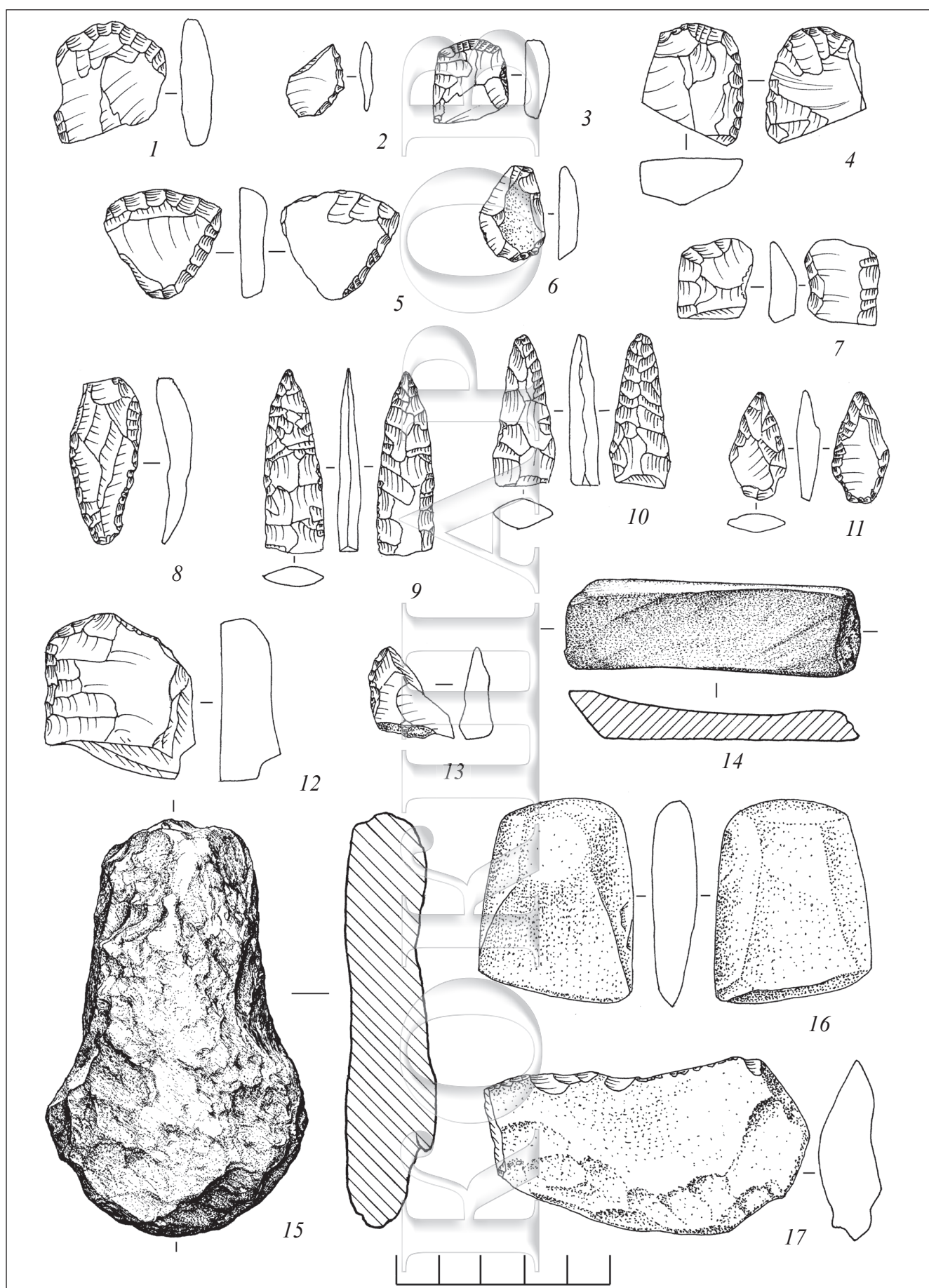


Рис. 147. Поселение Геологическое XVI. Каменный инвентарь бронзового века:  
 1, 3, 4–5 – скребки; 2, 6–7, 12–13, 17 – отщепы с ретушью; 8 – пластинчатый отщеп с ретушью;  
 9–11 – наконечники стрел; 14 – оселок; 15 – сечковидное изделие; 16 – тесло



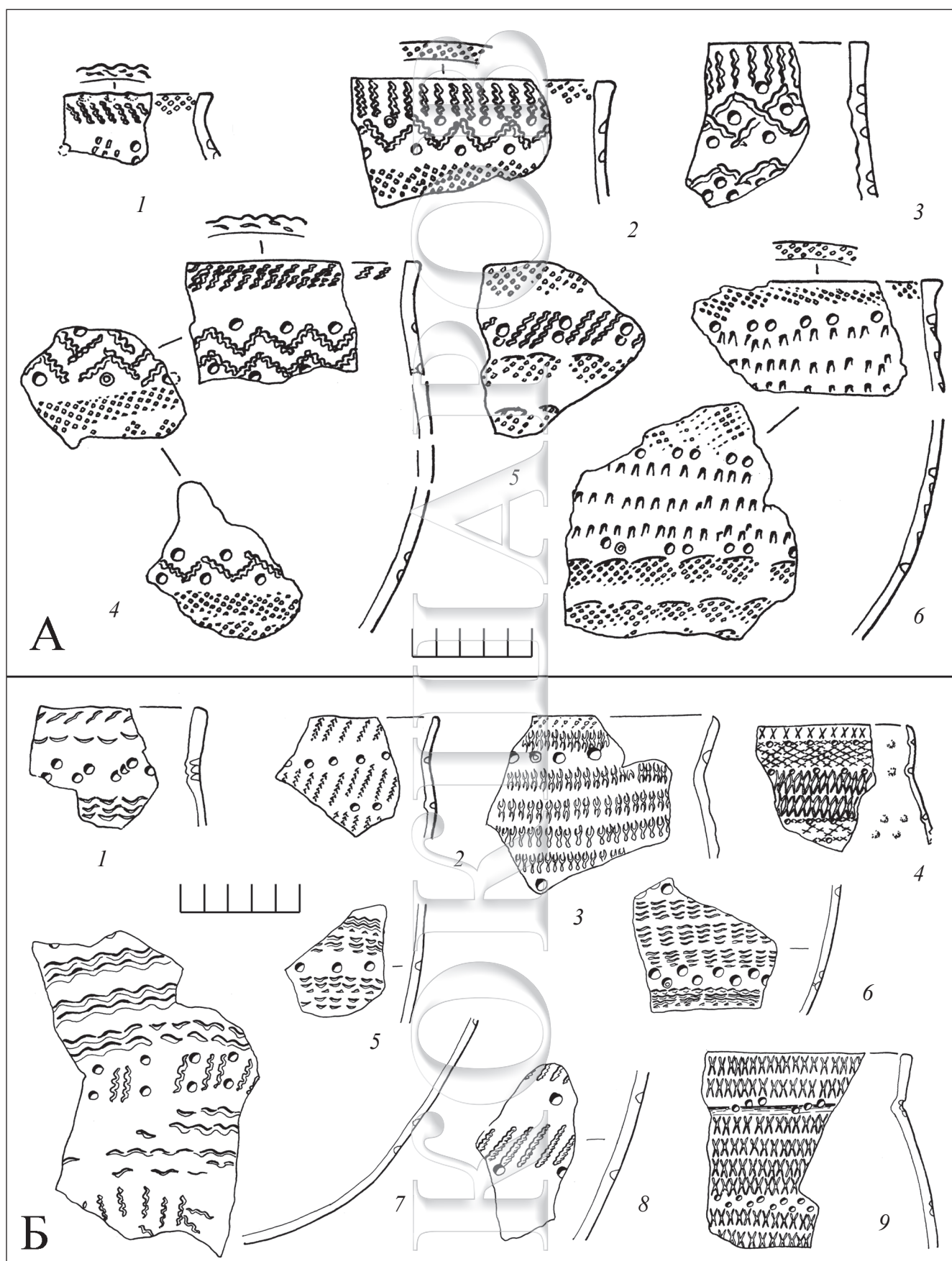


Рис. 148. Керамика лозьвинского типа с поселений Геологическое XVI (А) и Большая Умытъя 28 (Б)



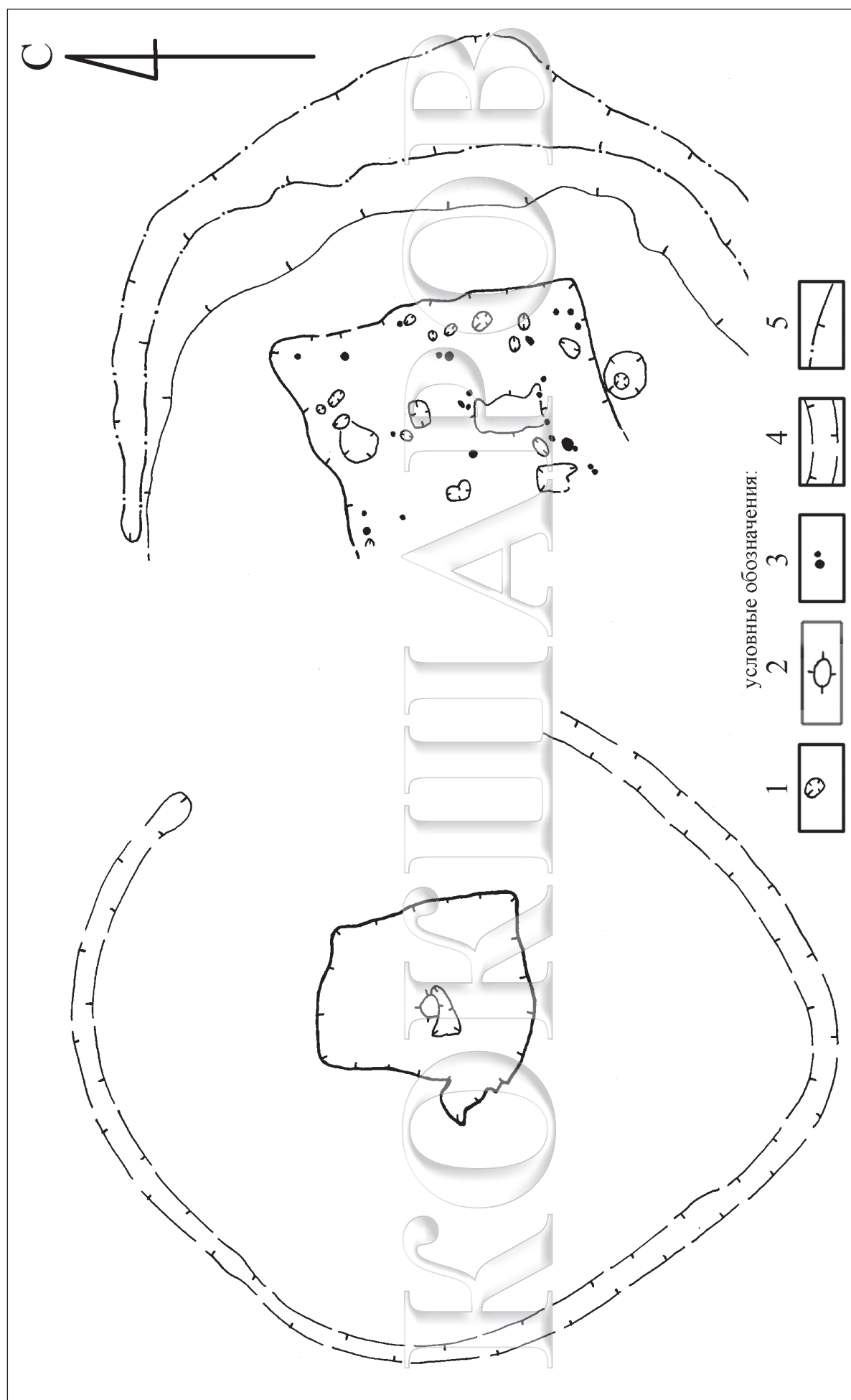


Рис. 149. Планы поздних польмятских жилищ поселений Волвонча I (А) и Пашкин Бор I (Б).  
**Условные обозначения:** 1 – очертания котлованов жилищ; 2 – остатки очагов; 3 – ямки от столбов; 4 – очертания раннего рва на поселении Пашкин Бор I; 5 – очертания позднего рва на поселении Пашкин Бор I

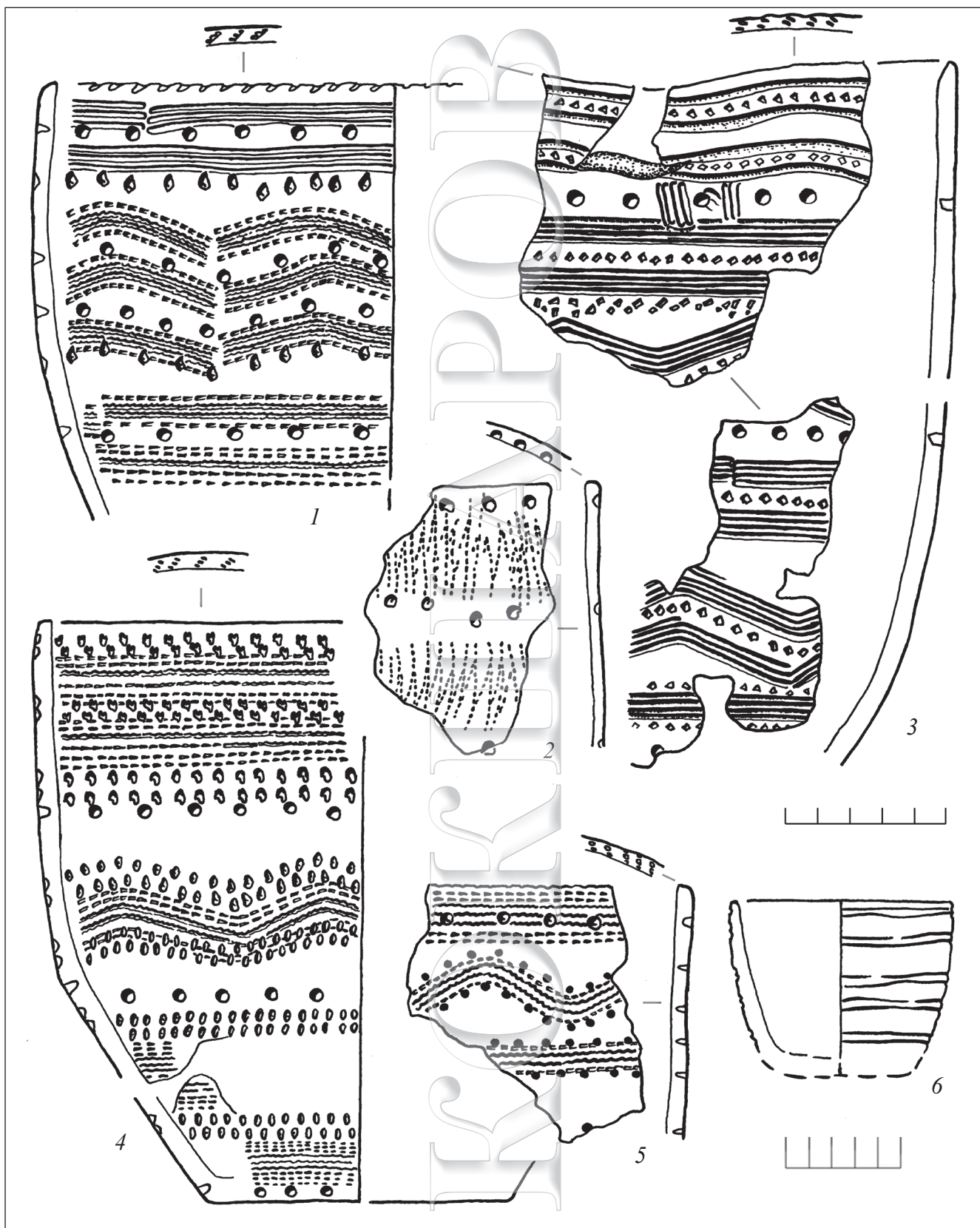


Рис. 150. Поселение Пашкин Бор I. Поздняя полымьятская керамика первого (1, 2, 4, 5) и второго типов (3, 6)

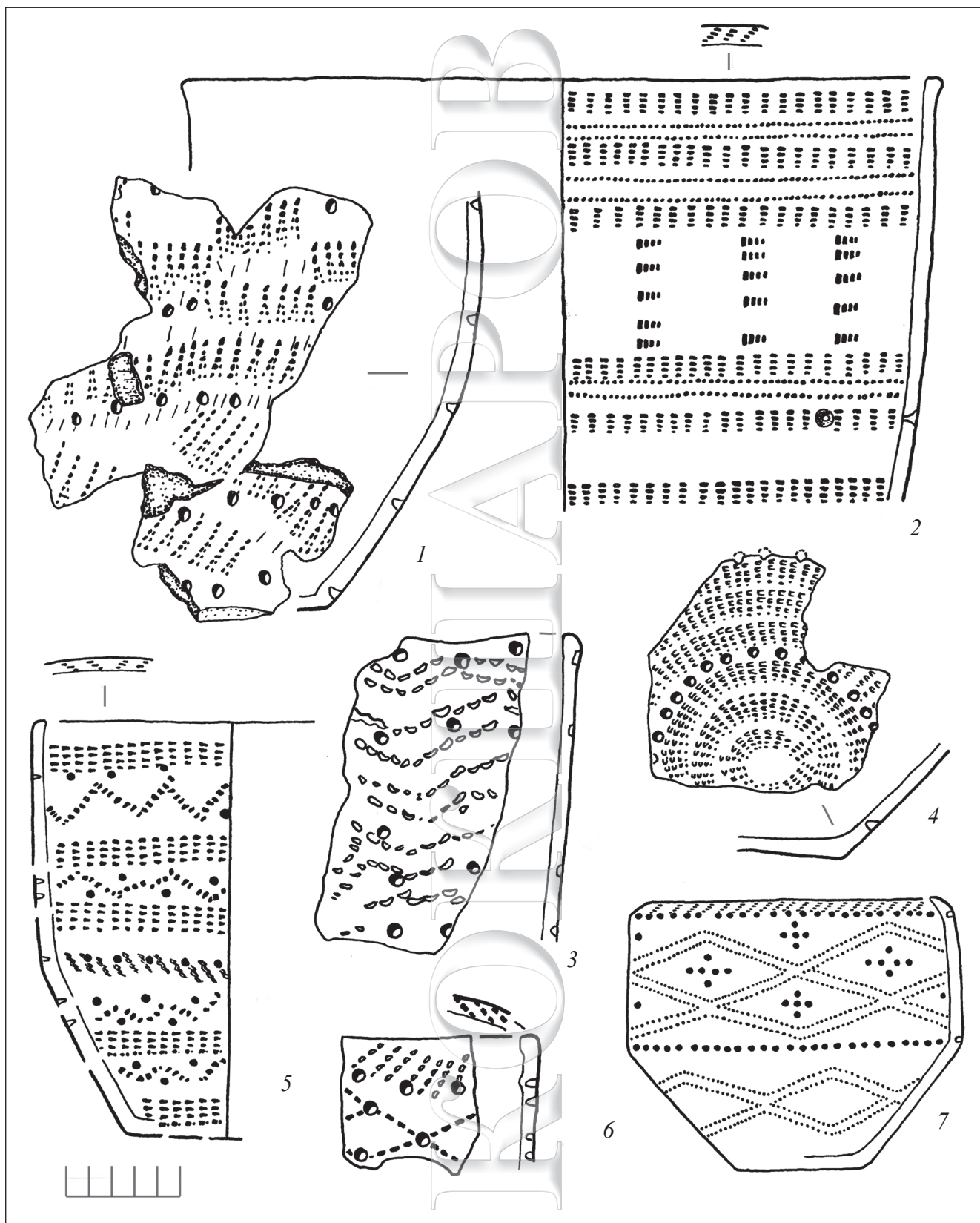


Рис. 151. Поселение Пашкин Бор I. Поздняя полымьятская керамика. Третий тип



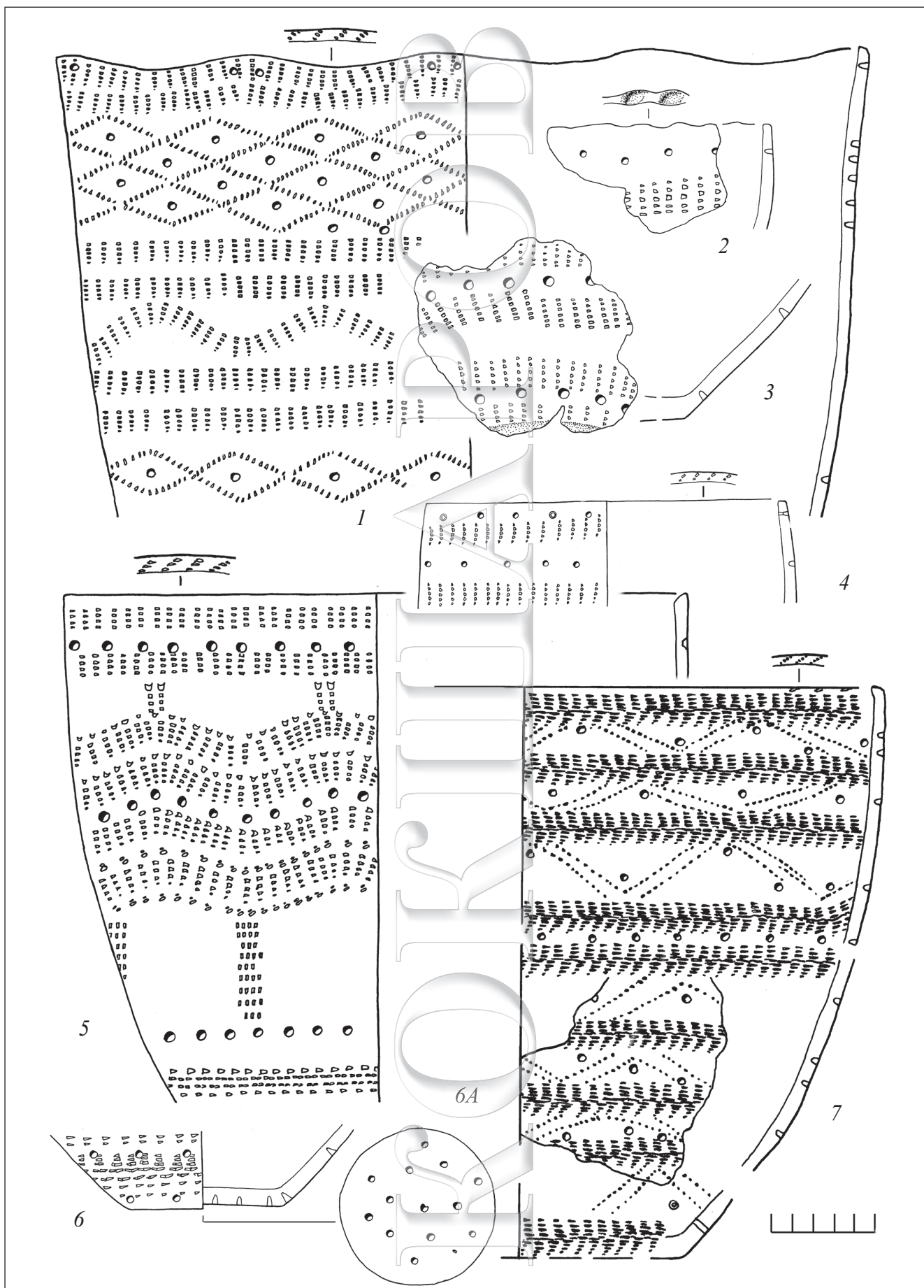


Рис. 152. Поздняя полимятская керамика:  
1 – Чилимка I/3; 2–4, 6 – поселение Волвонча I; 5, 7 – поселение Пашкин Бор I

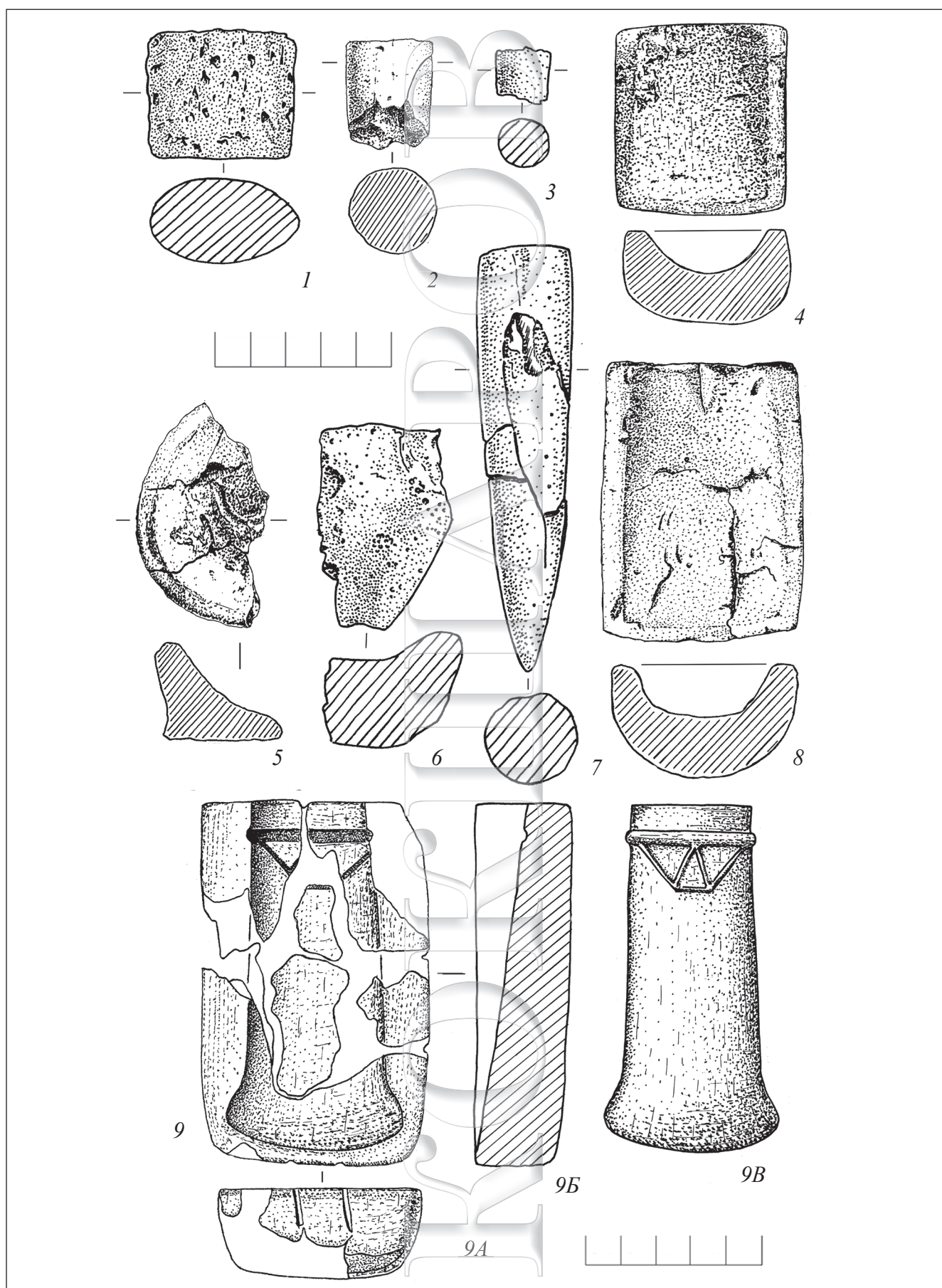


Рис. 153. Технологическая керамика с поселений Пашкин Бор I (1–8) и Волвонча I (9);  
9B – предполагаемая реконструкция кельта

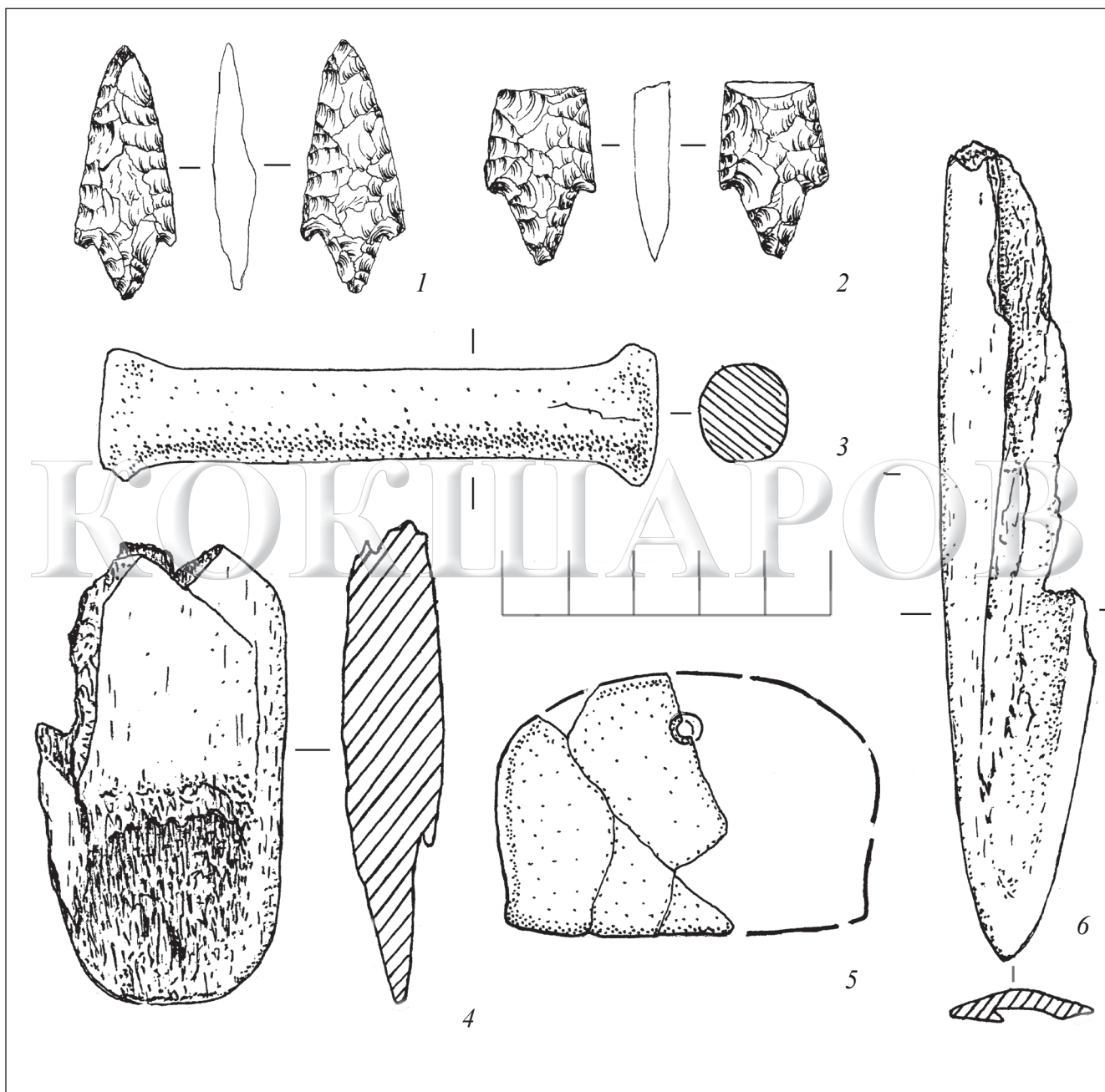


Рис. 154. Поселение Пашкин Бор I. Изделия из камня (1, 2, 5), керамики (3), кости (4, 6)



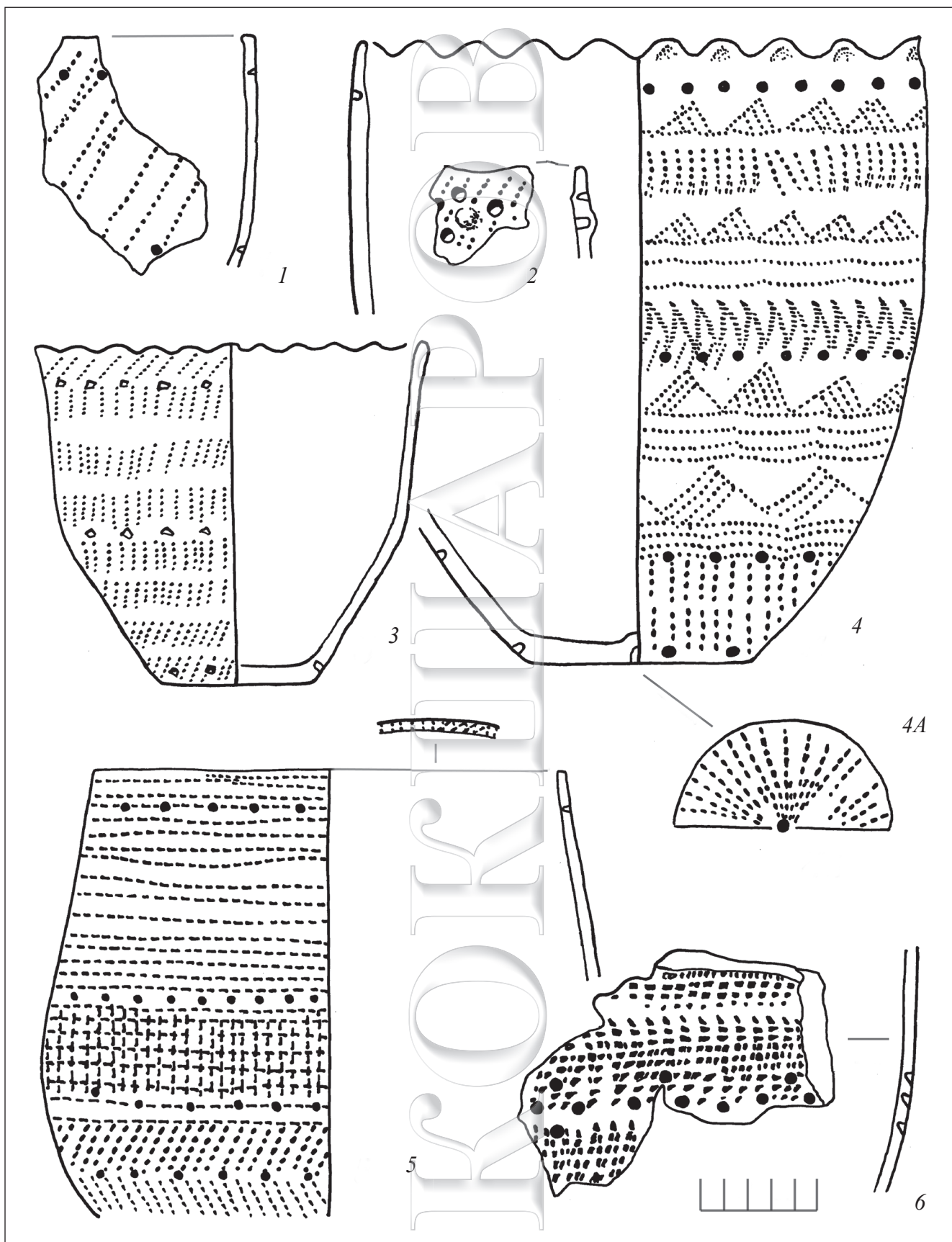


Рис. 155. Керамический комплекс поселения Пашкин Бор VI

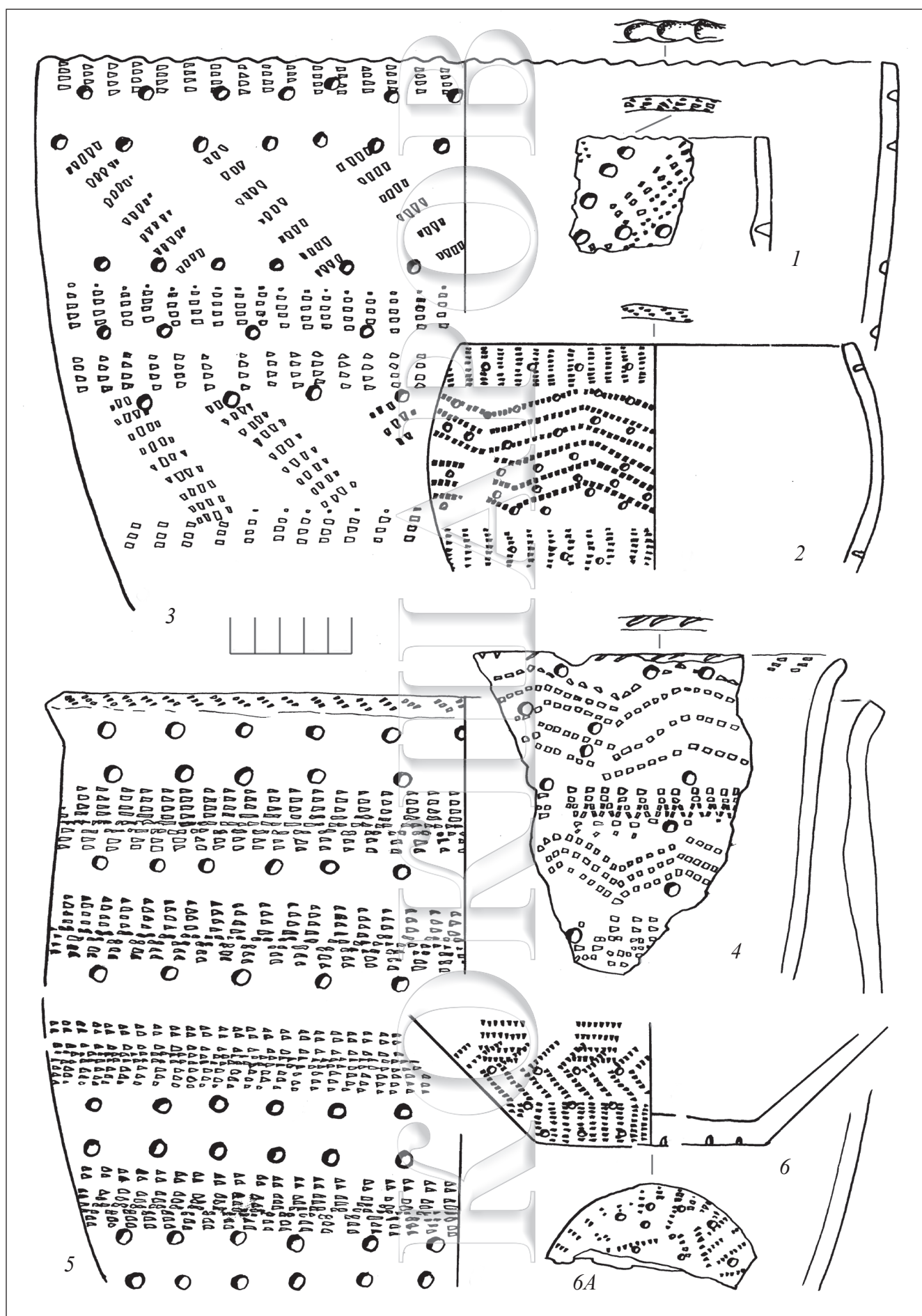


Рис. 156. Поселение Волвонча I. Поздняя полымьятская керамика

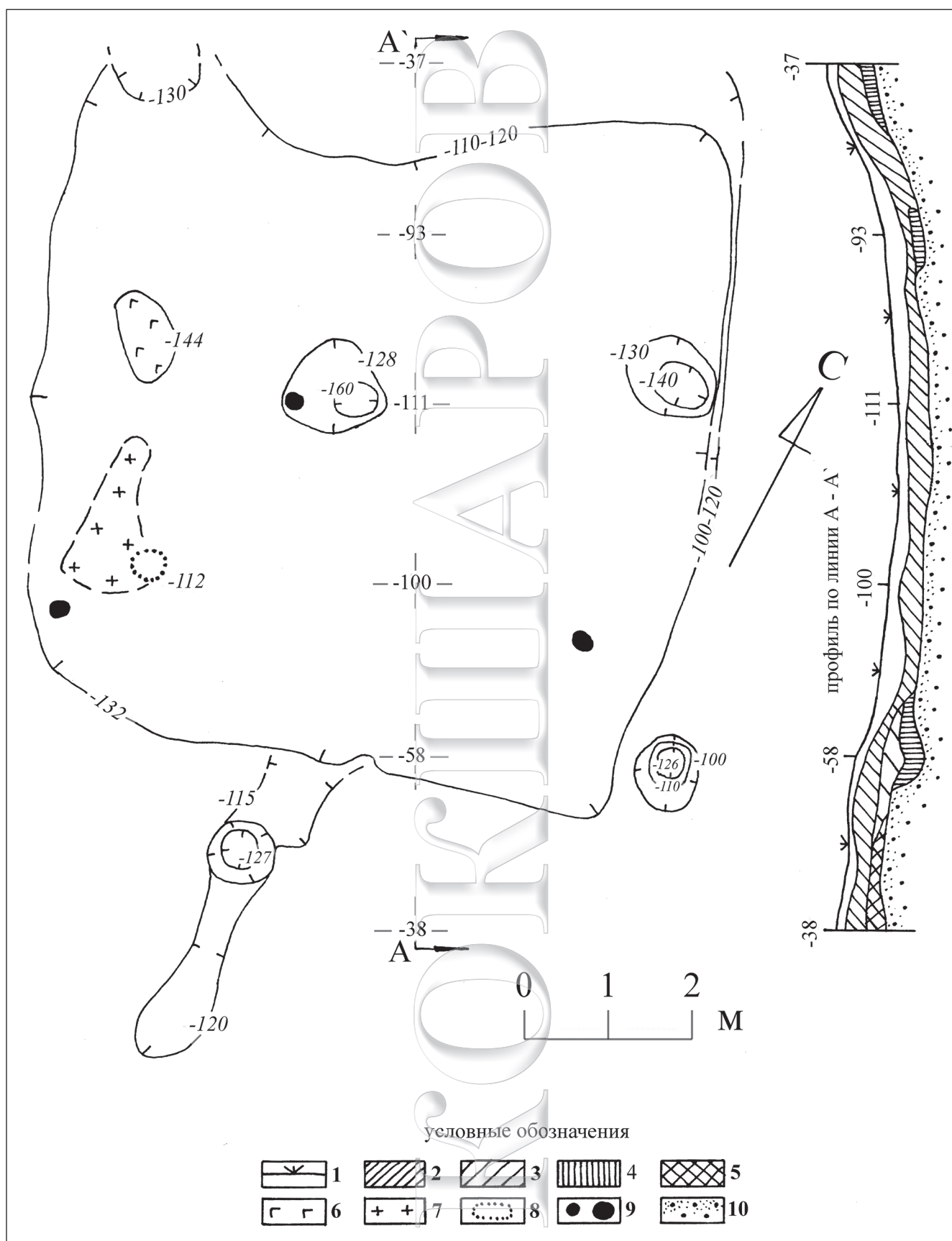


Рис. 157. Поселение Лева VIII. Раскоп I. План и профиль раннего полымьятского жилища 1.

**Условные обозначения:** 1 – лесная подстилка и современный подзол; 2 – желто-серый песок; 3 – серо-коричневый песок; 4 – темно-серый песок; 5 – погребенный подзол; 6 – буро-серая супесь с кальцинированными косточками; 7 – угли; 8 – охра; 9 – ямки от столбов; 10 – материк



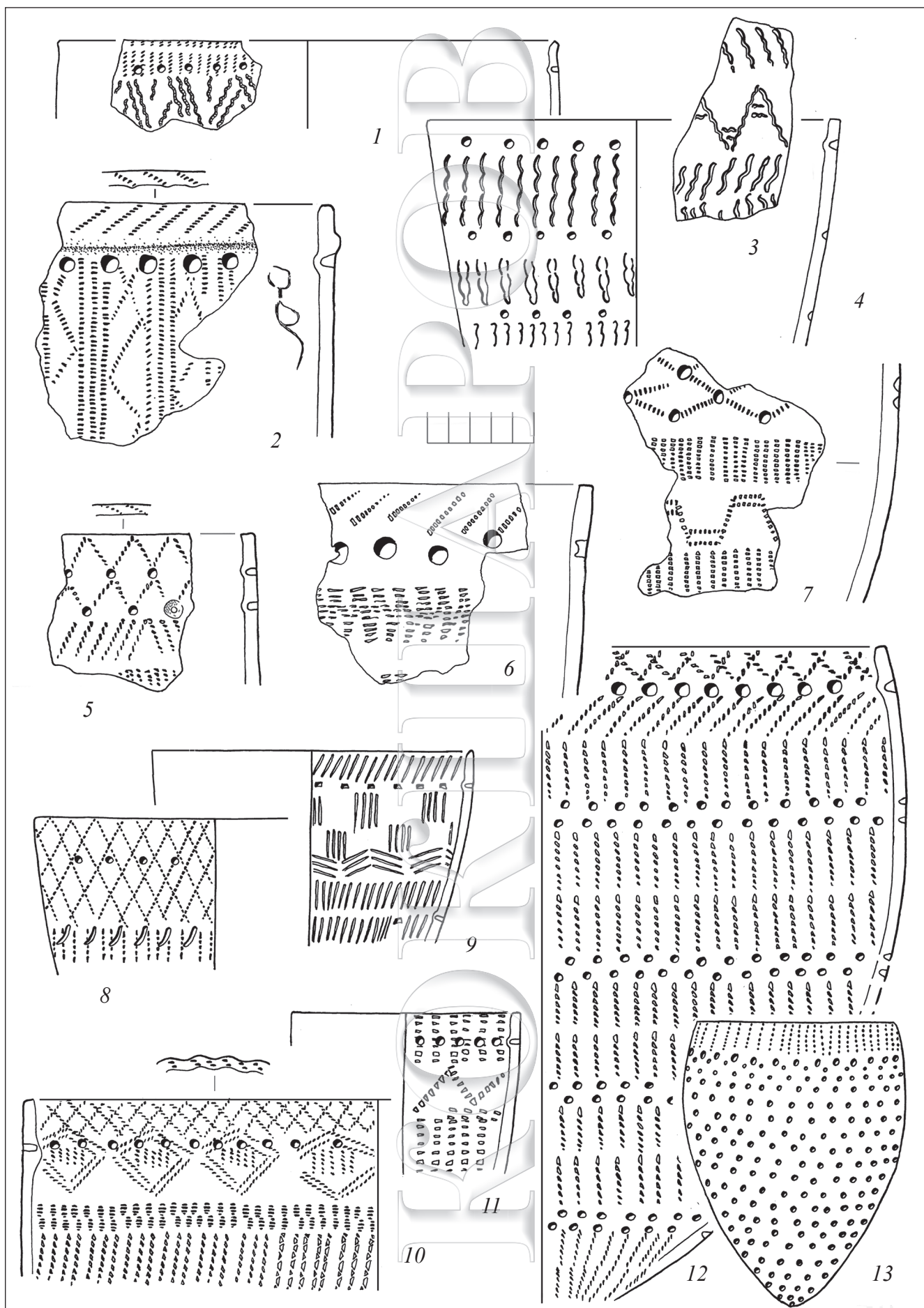


Рис. 158. Поселение Лева VIII. Ранняя полымьятская керамика

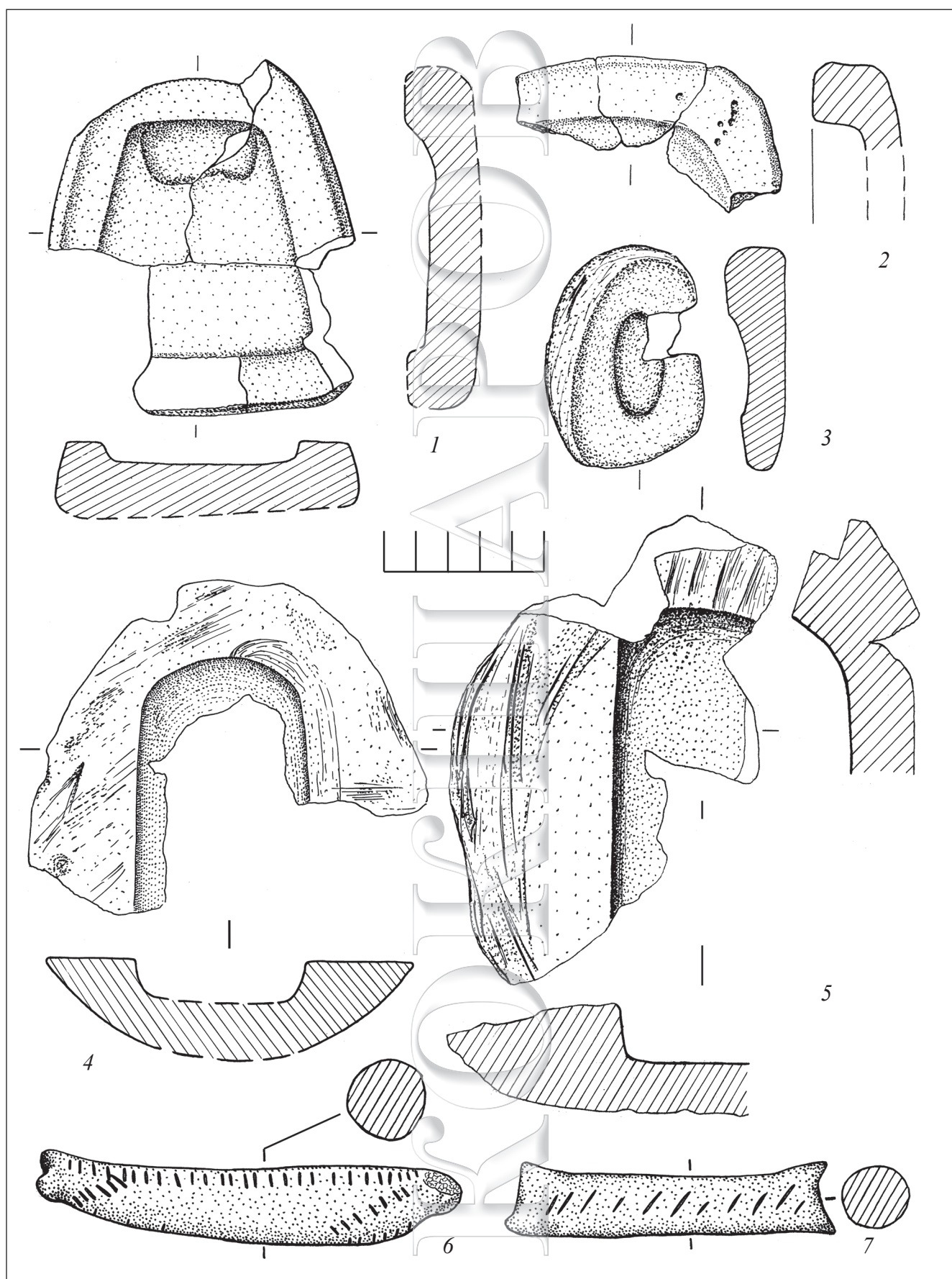


Рис. 159. Поселение Лева VIII.  
Керамические изделия: 1–3 – литейные формы; 4, 5 – тигли; 6, 7 – рыболовные грузила

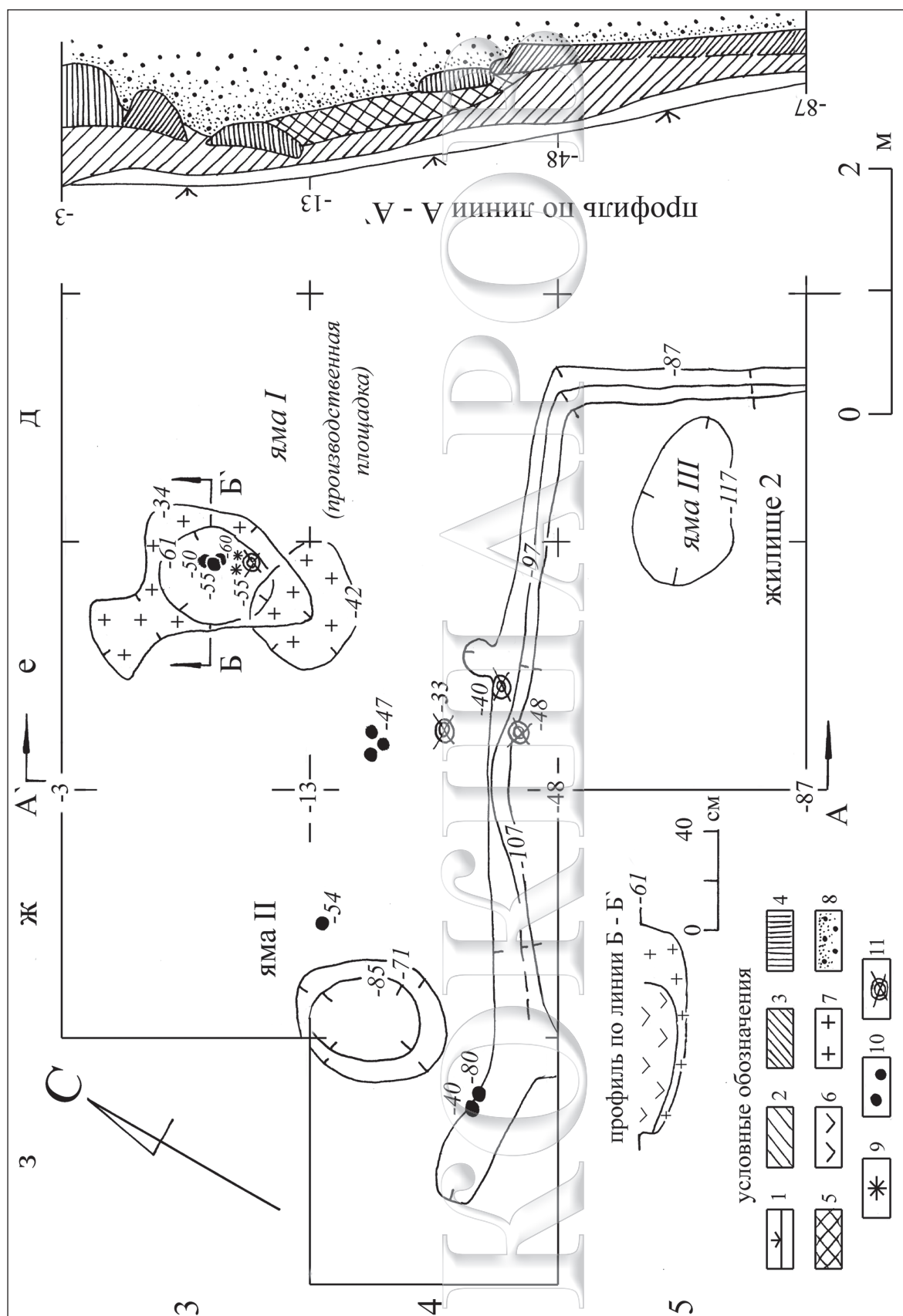


Рис. 160. Поселение Лева VIII. Раскоп II. Ранние полымьятские объекты.

**Условные обозначения:** 1 – лесная подстилка и современный подзол; 2 – желто-серый песок; 3 – темно-серый песок; 4 – светло-коричневый песок; 5 – светло-серый песок; 6 – черно-желтый песок; 7 – песок, насыщенный сажой; 8 – материк; 9 – сплеск металла; 10 – обломки неопределимой технологической керамики; 11 – литые формы и тигли



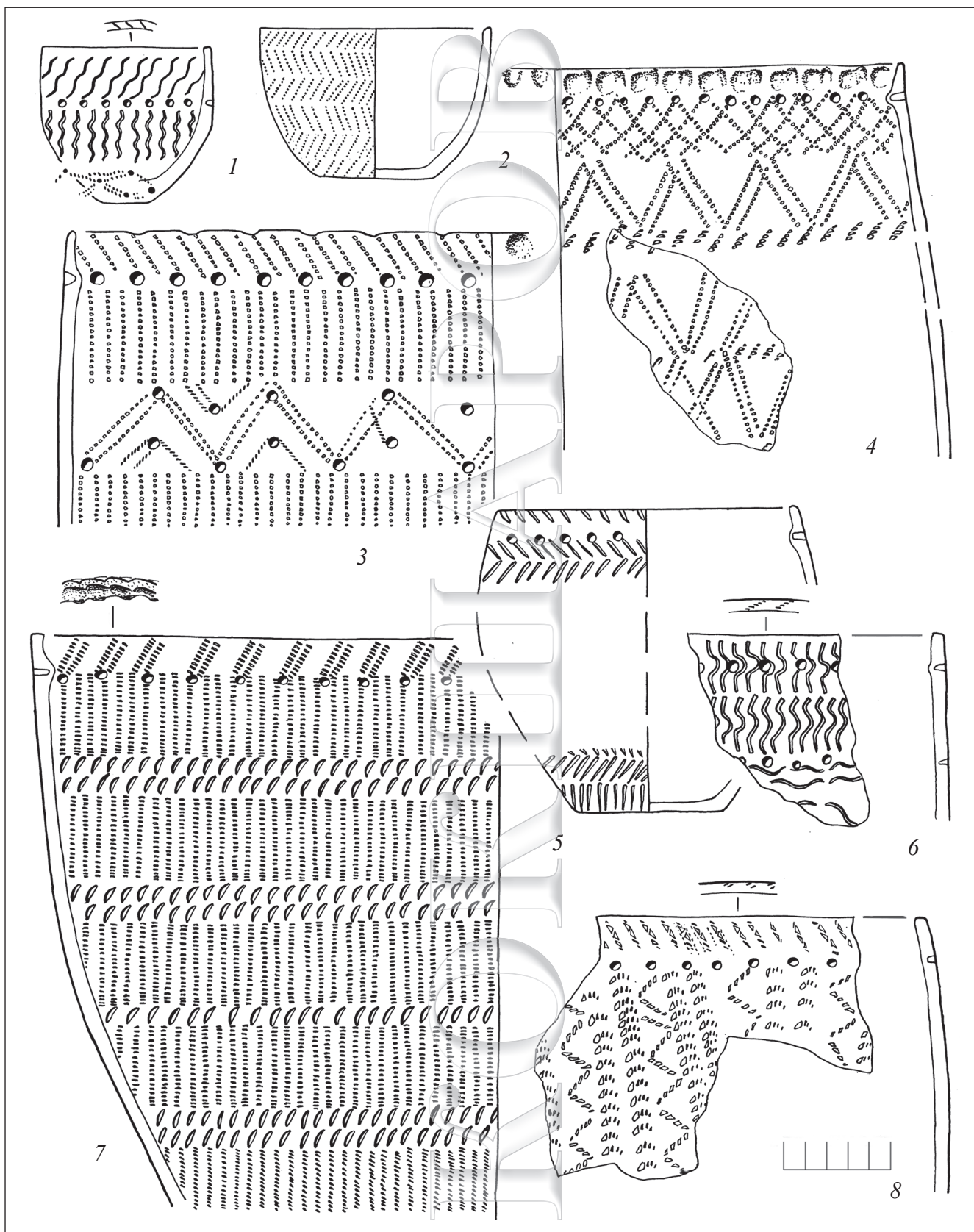


Рис. 161. Ранняя полымьятская керамика с поселений Талья I (1, 2, 9), Лева XII (3–5, 8) и Леуши XIX (6, 7)

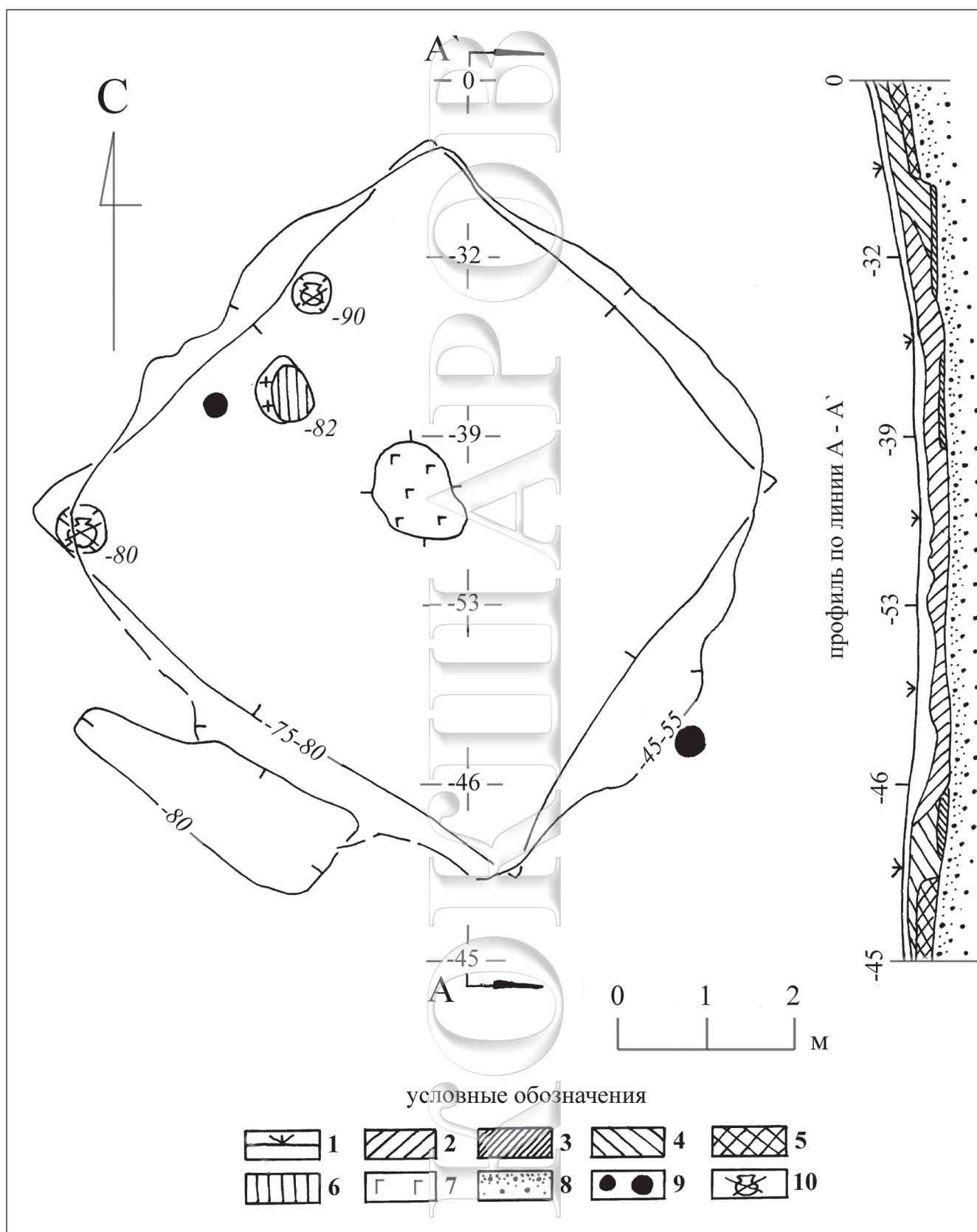


Рис. 162. Поселение Леуши XIX. Раскоп I. Раннее полымьятское жилище.

**Условные обозначения:** 1 – лесная подстилка и современный подзол; 2 – желто-серый песок; 3 – темно-серый песок; 4 – серо-желтый песок; 5 – погребенный подзол; 6 – прокал; 7 – бурая супесь (очажный слой); 8 – материк; 9 – ямки от столбов; 10 – развал

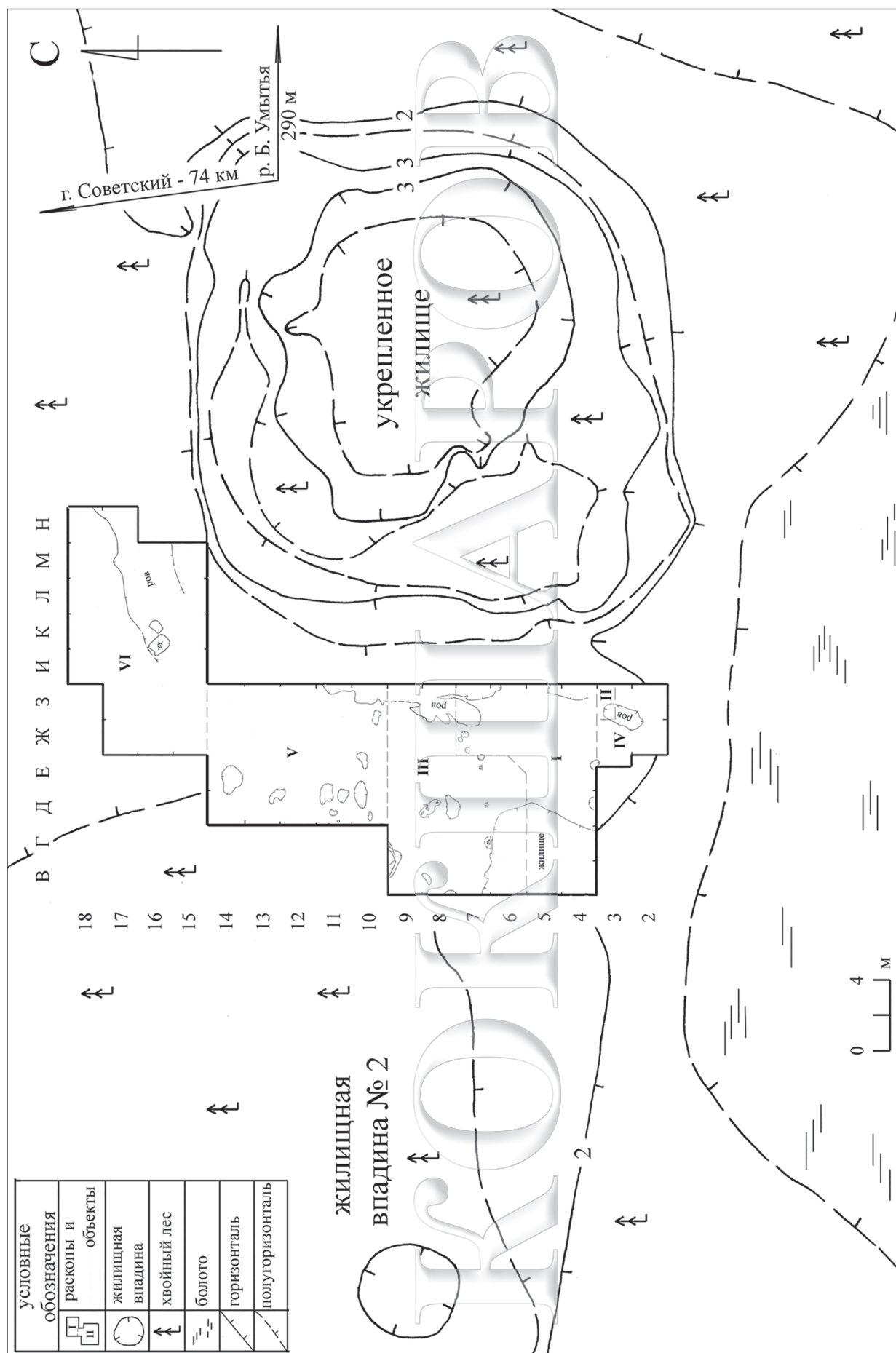


Рис. 163. Поселение Большая Умыутья 28. Сводный план раскопов I-VI и объектов бронзового века