

Рис. 58. Поселение Волвонча I. Керамика волвончинского типа

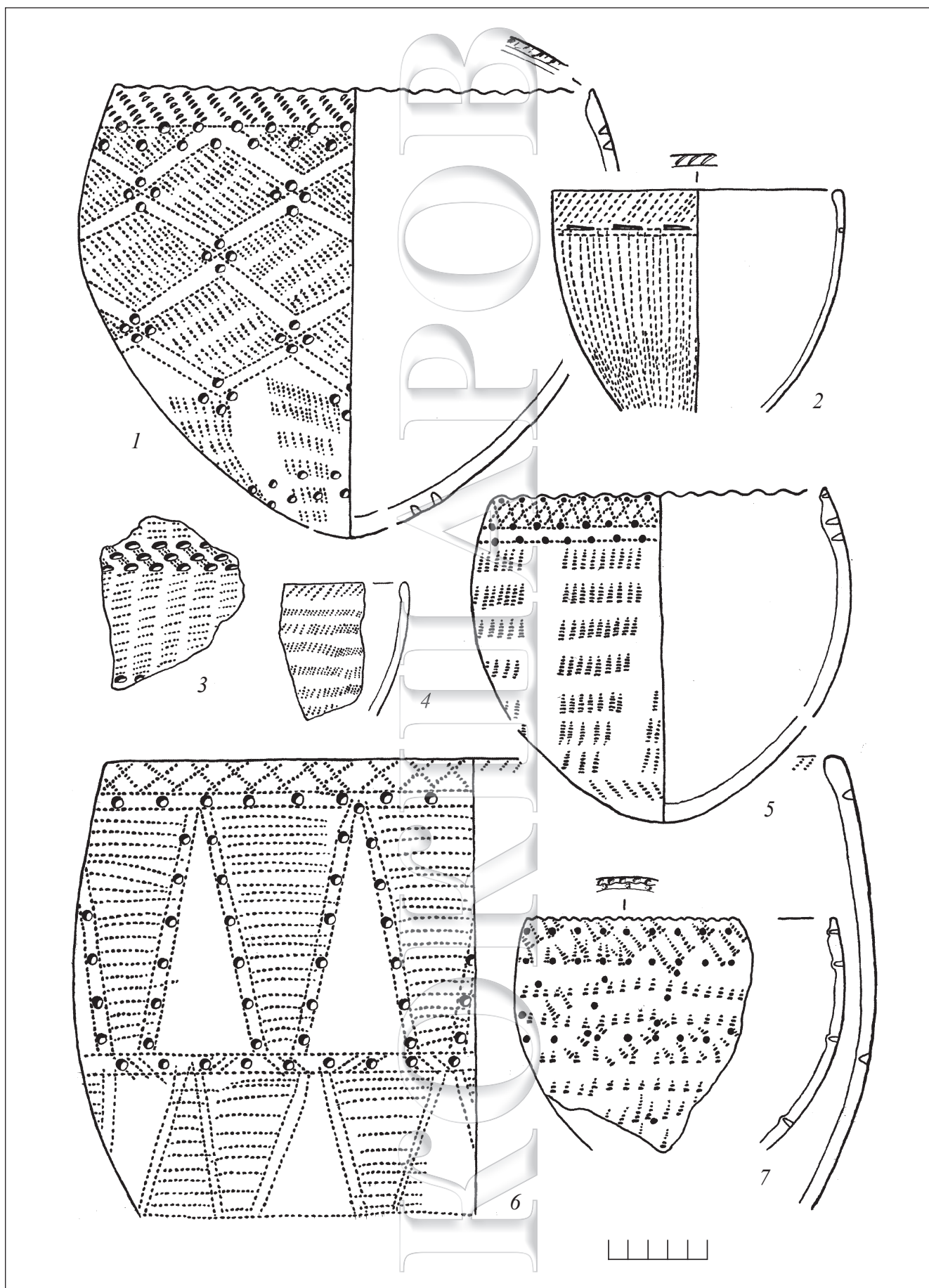


Рис. 59. Поселение Волвонча I. Керамика волвончинского типа

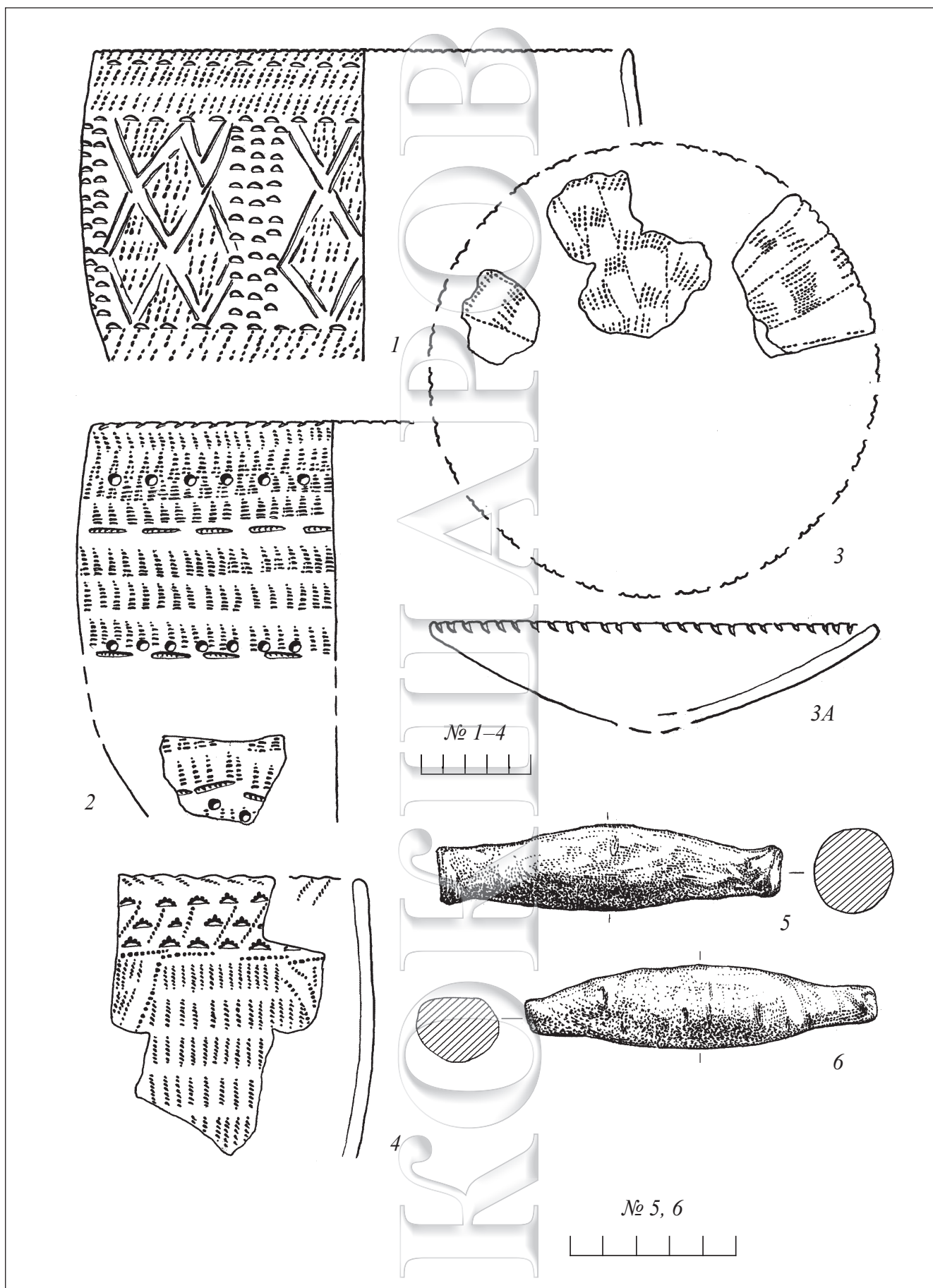


Рис. 60. Поселение Волвонча I. Посуда волвончинского типа (1-4) и связанные с ней керамические рыболовные грузила (5, 6)




Рис. 61. Поселение Волвонча I. Посуда волвончинского типа малых форм

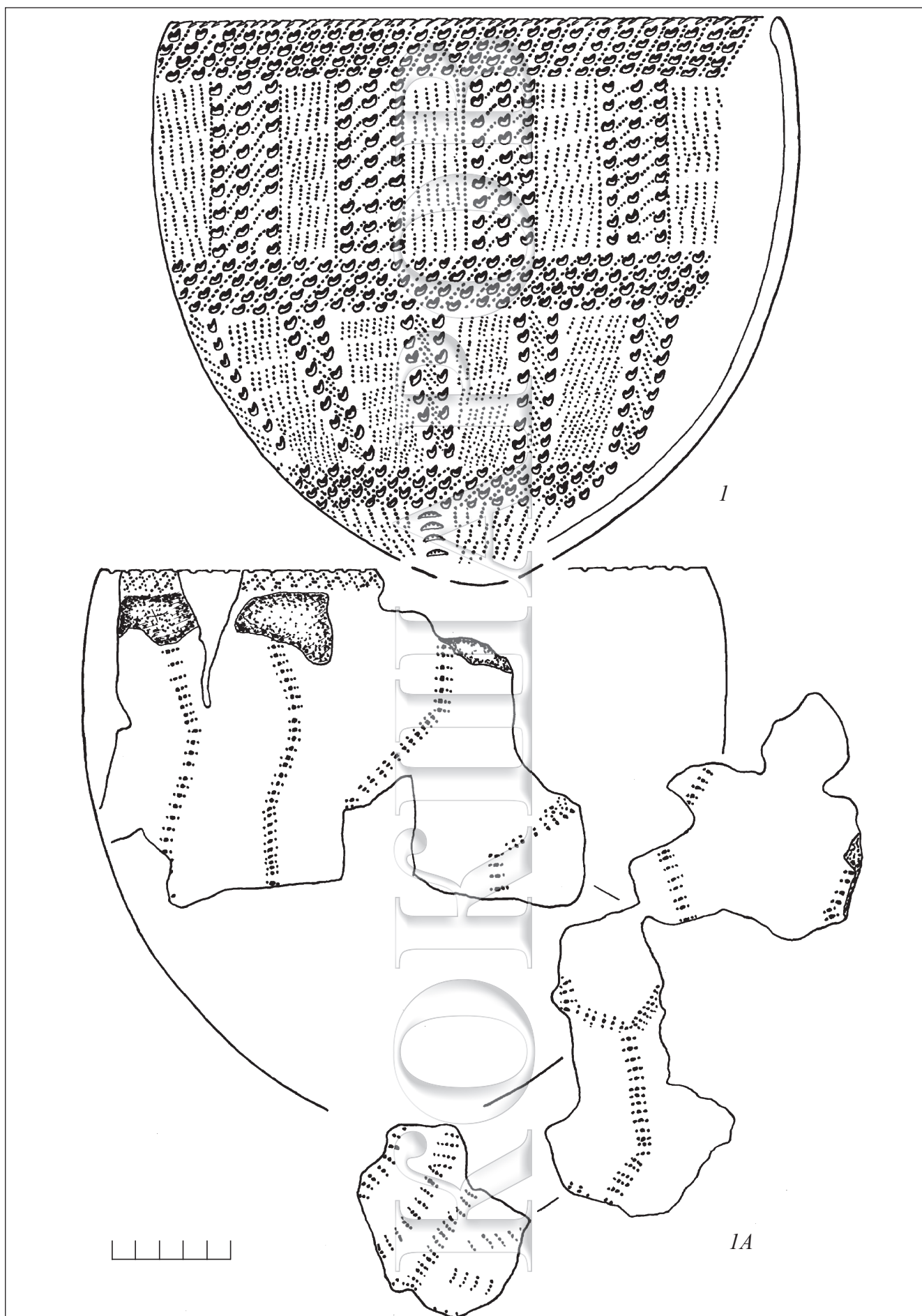


Рис. 62. Поселение Волвонча I. Сосуд волвончинского типа

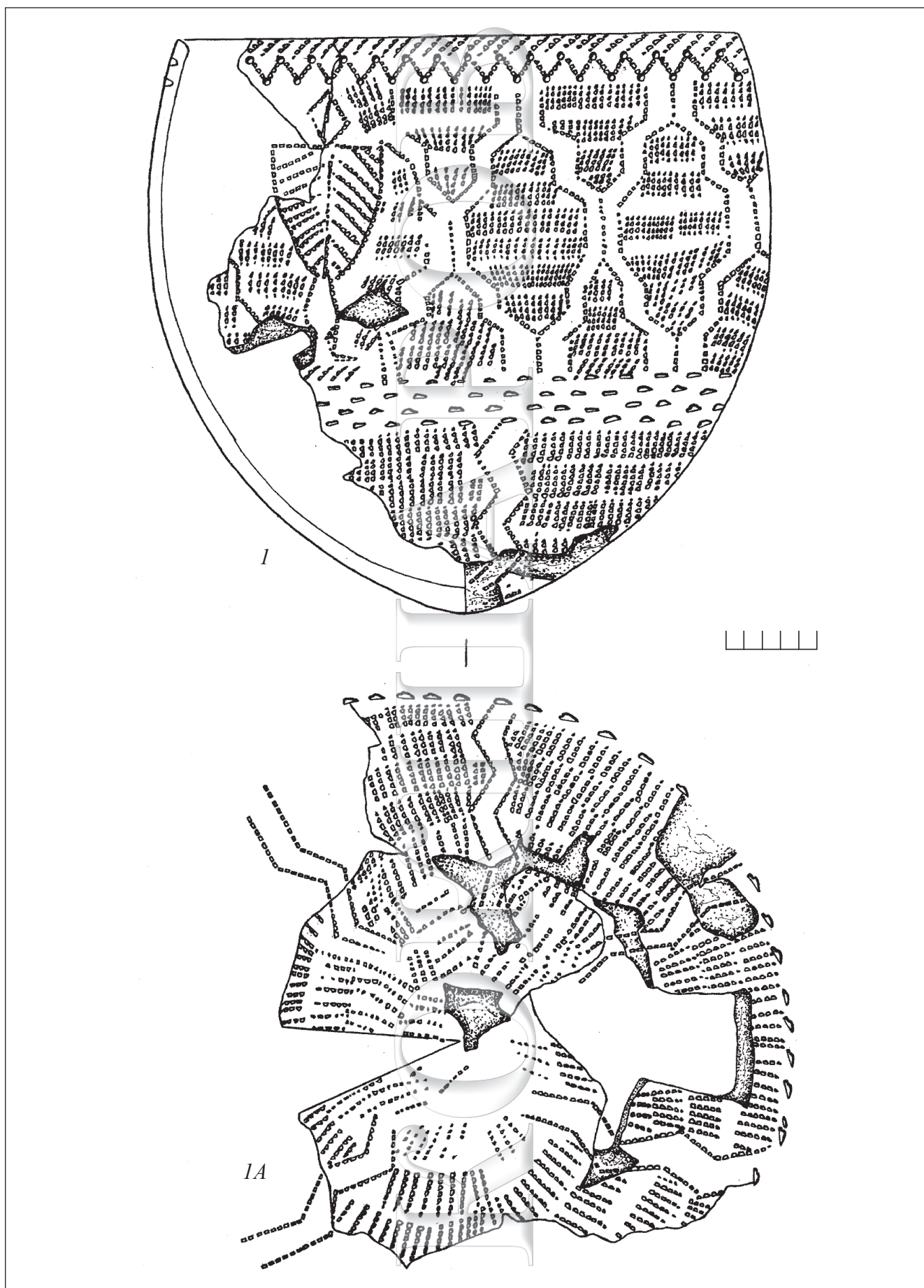


Рис. 63. Поселение Волвонча I. Сосуд волвончинского типа с антропоморфным изображением

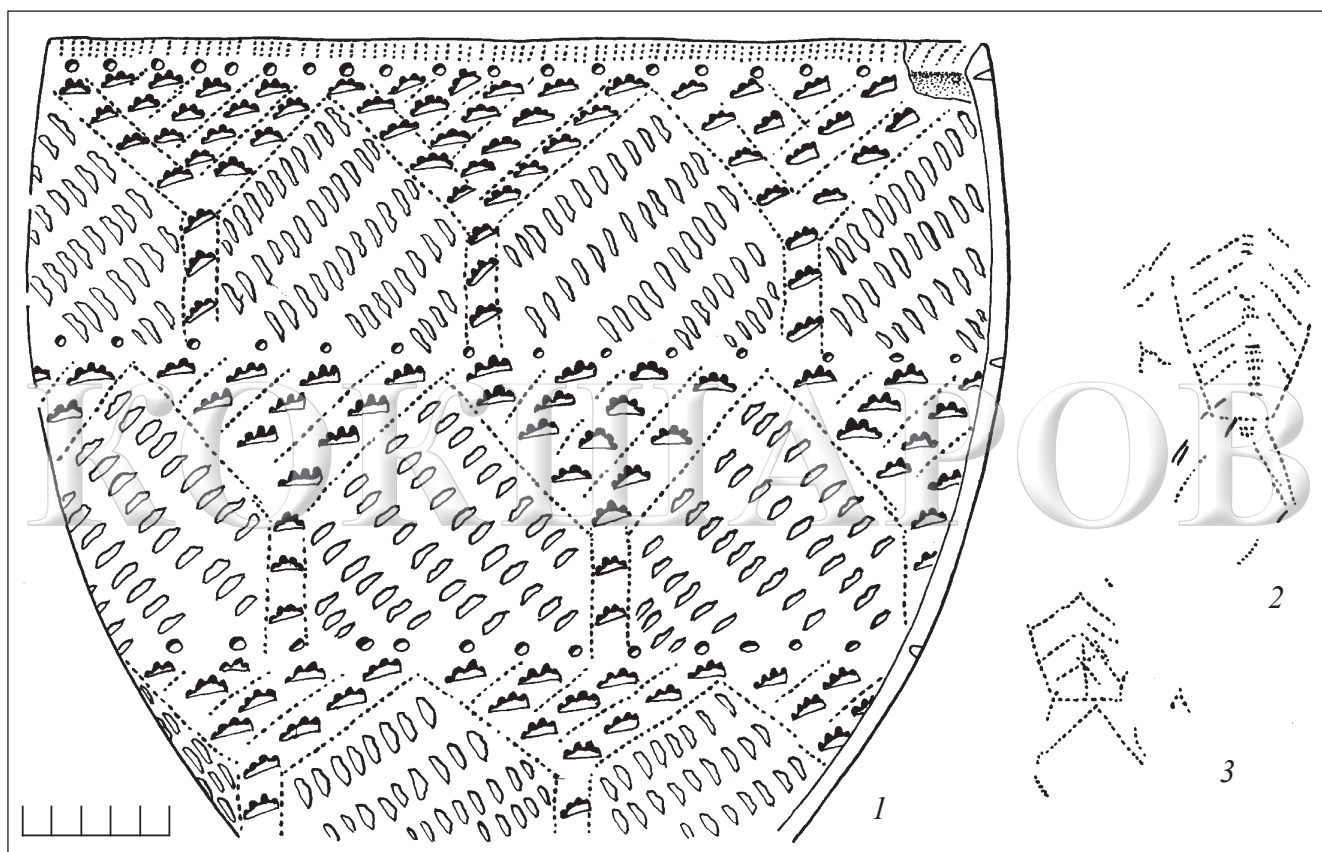


Рис. 64. Поселение Волвонча I. Сосуд волвончинского типа (1) с антропоморфными изображениями, помещенными внутри емкости (2, 3)

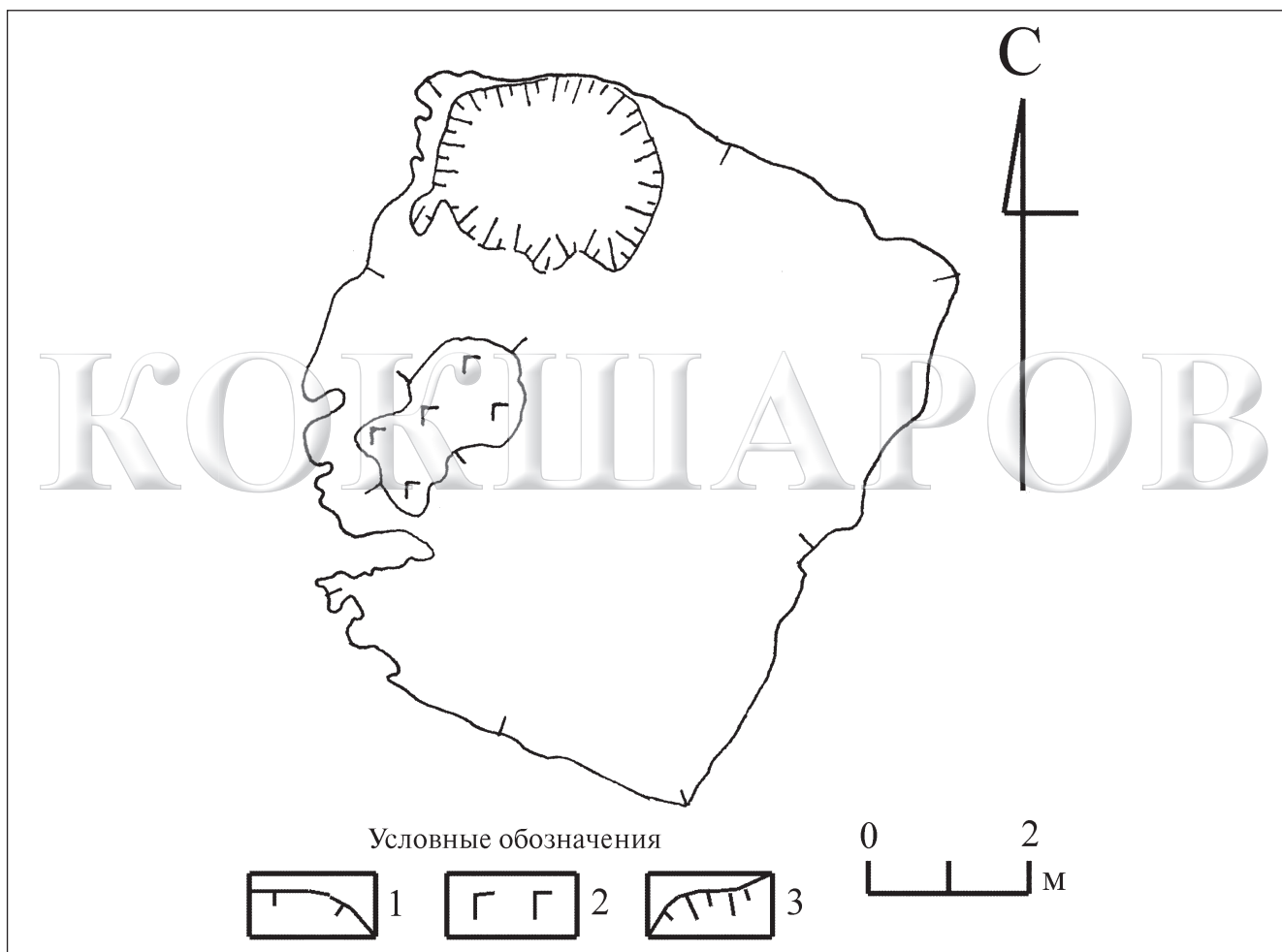


Рис. 65. Поселение Енья 12. План жилища с керамикой еньйского типа  
(по В. И. Стефанову и др. [2005]).

**Условные обозначения:** 1 – очертания котлована сооружения; 2 – буро-коричневая супесь (очаг);  
3 – поздние разрушения

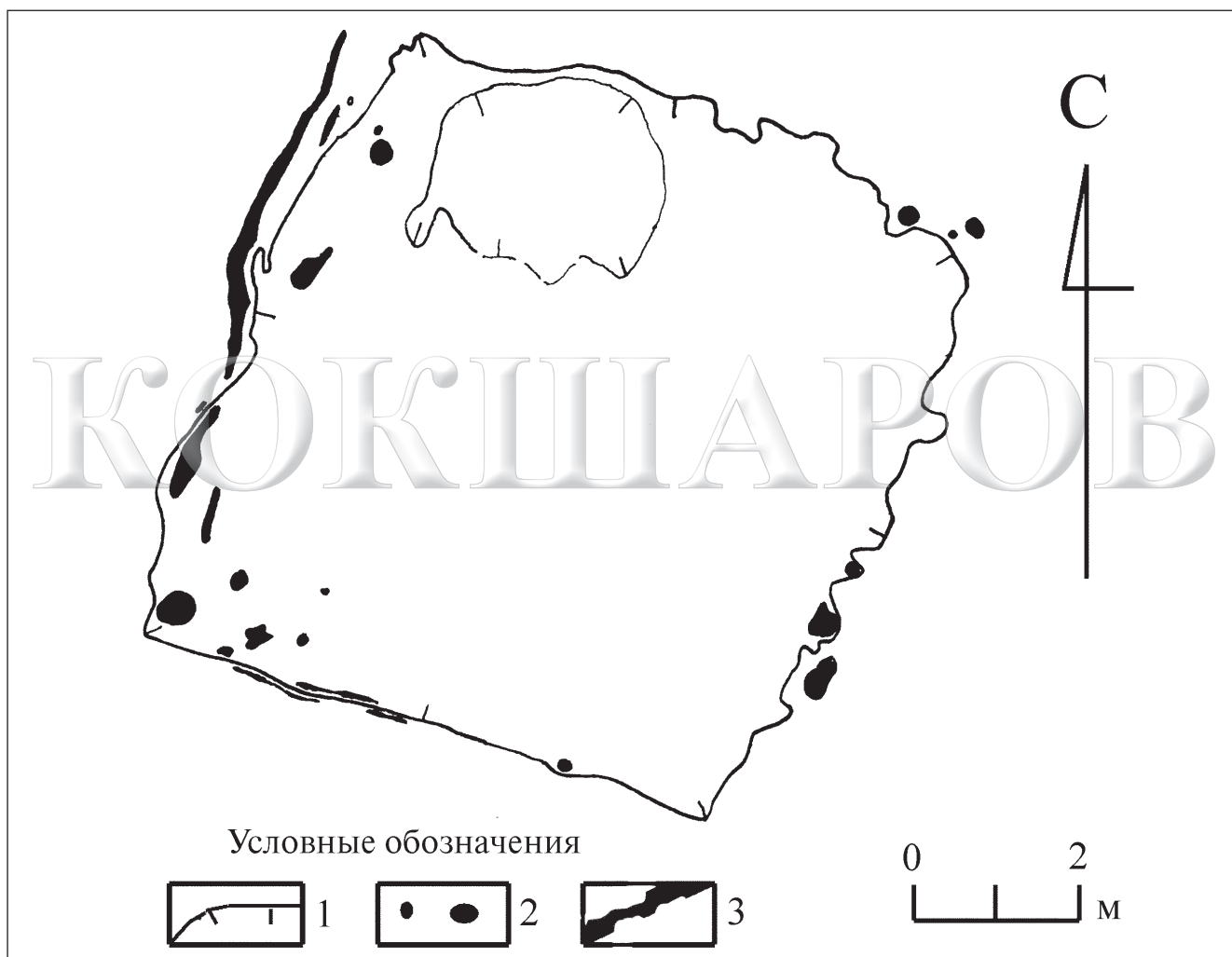


Рис. 66. Поселение Енья 12. План жилища с керамикой атымьинского типа  
(по В. И. Стефанову и др. [2005]).

**Условные обозначения:** 1 – очертания котлована сооружения и ямы; 2 – ямки от столбов; 3 – канавки

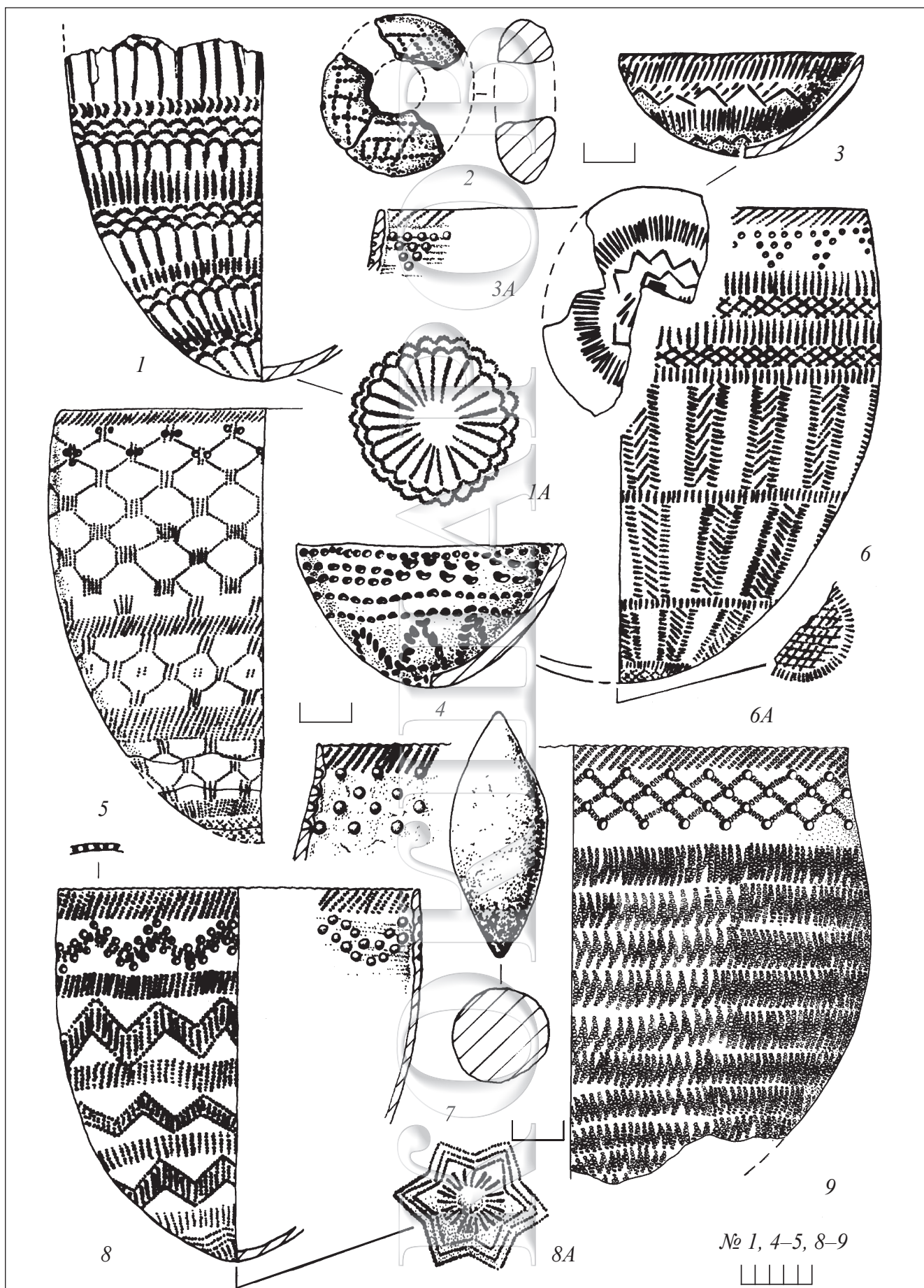


Рис. 67. Поселение Еня 12. Посуда атымьинского типа и поделки из керамики  
(по В. И. Стефанову и др. [2005])




Рис. 68. Керамика атымьинского типа с памятников р. Конды: 1, 18 – поселение Карым VIII; 2–4 – поселение Карым IX; *остальное* – поселение Пашкин Бор I

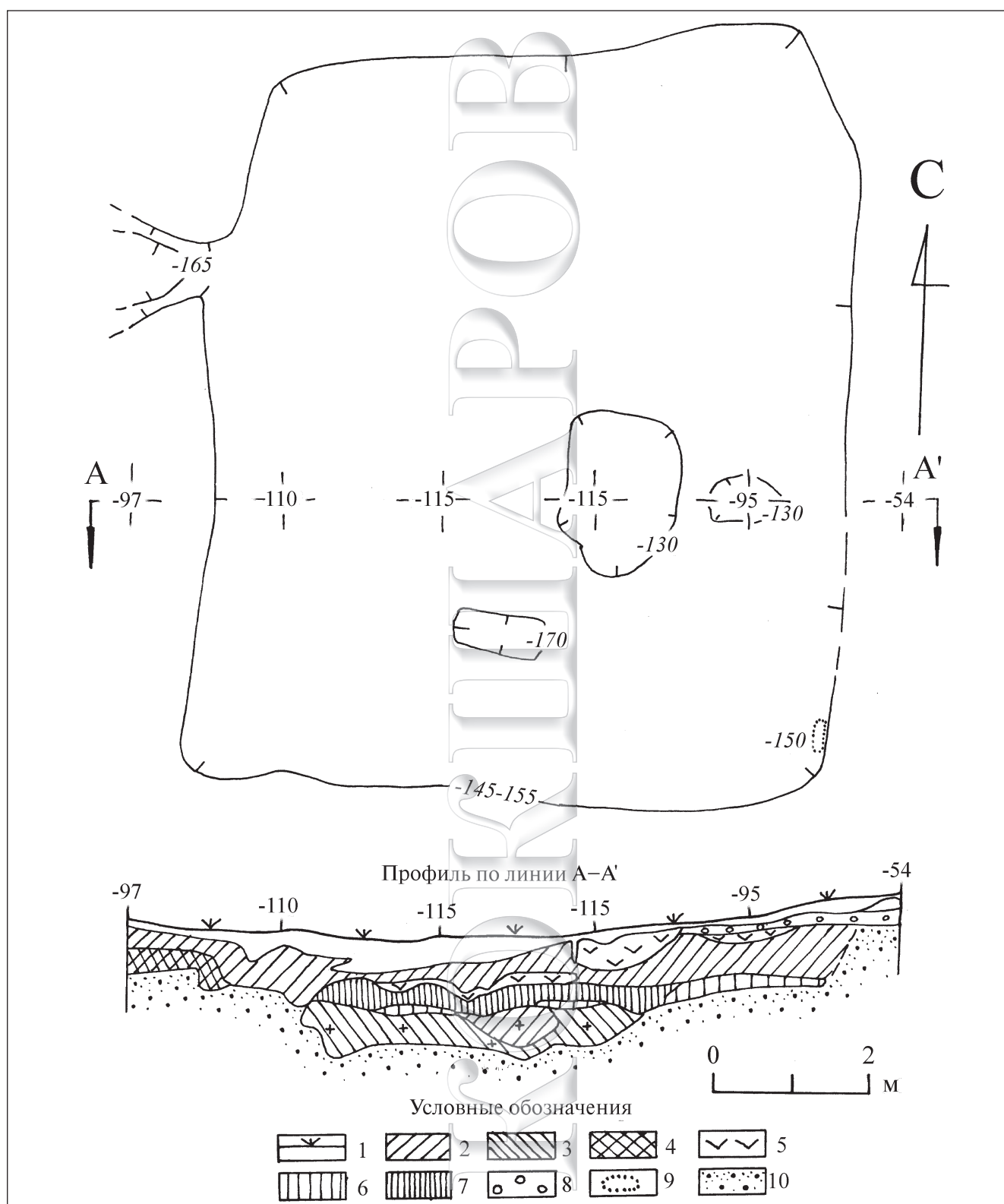


Рис. 69. Поселение Леуши XIX. Раскоп II. План и профиль жилища 2  
(по Г. П. Визгалову [1986]).

**Условные обозначения:** 1 – лесная подстилка и погребенный подзол; 2 – желто-серый песок; 3 – серо-желтый пестроцвет с угольками; 4 – погребенный подзол; 5 – красный песок; 6 – светло-желтый песок; 7 – темно-серый песок; 8 – серо-желтый песок; 9 – пятно охры; 10 – материк

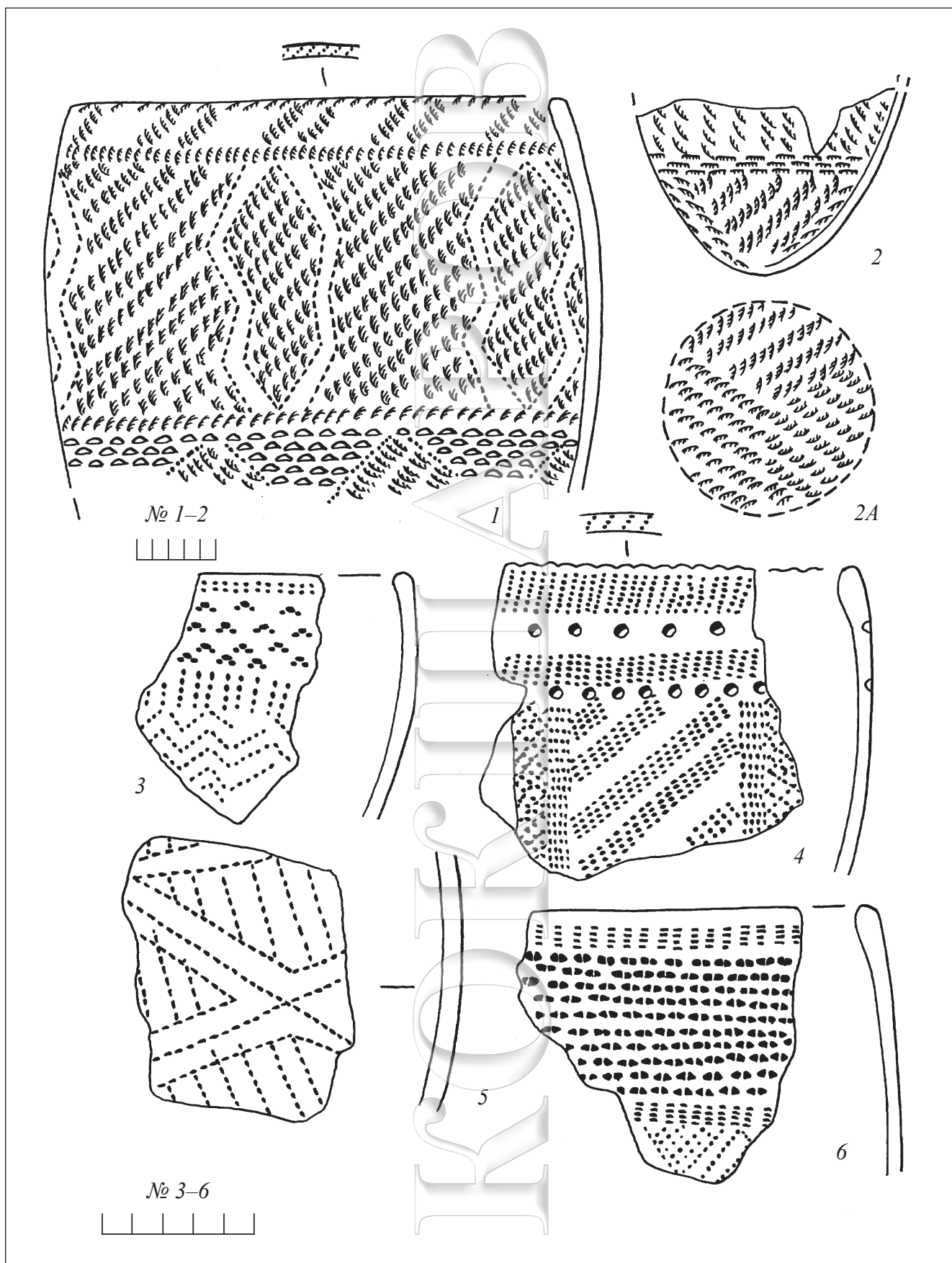


Рис. 70. Поселение Леуши XIX. Керамика волвончинского типа (по Г. П. Визгалову [1988])

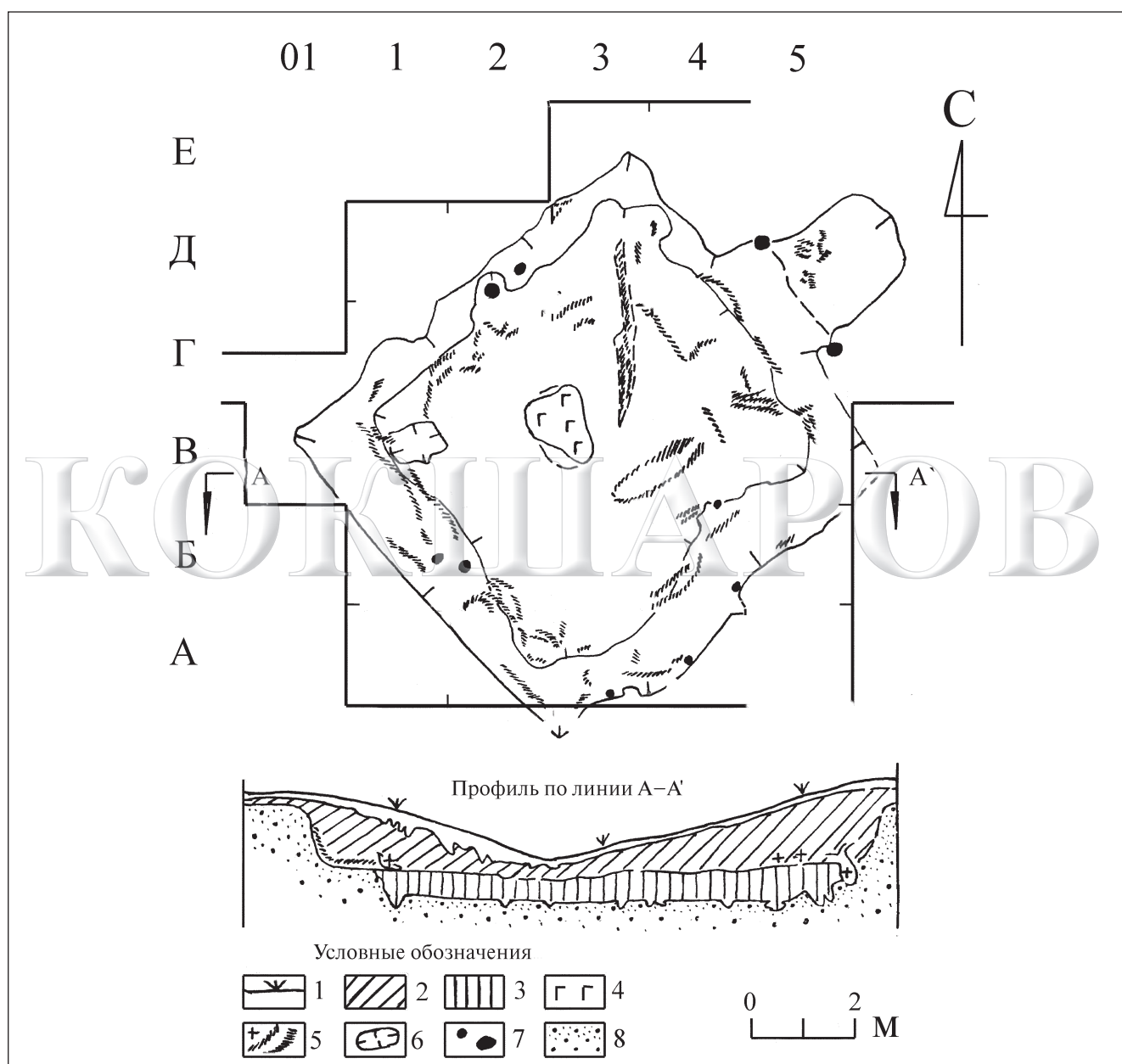


Рис. 71. Поселение Амня IА. План и профиль жилища с керамикой пернашорского типа (по В. И. Стефанову, В. М. Морозову [1992]).

**Условные обозначения:** 1 – лесная подстилка и современный подзол; 2 – заполнение котлована пернашорского жилища; 3 – заполнение котлована неолитического жилища; 4 – очажное пятно; 5 – угли и горелые плахи; 6 – очертания объектов; 7 – ямки от столбов; 8 – материк

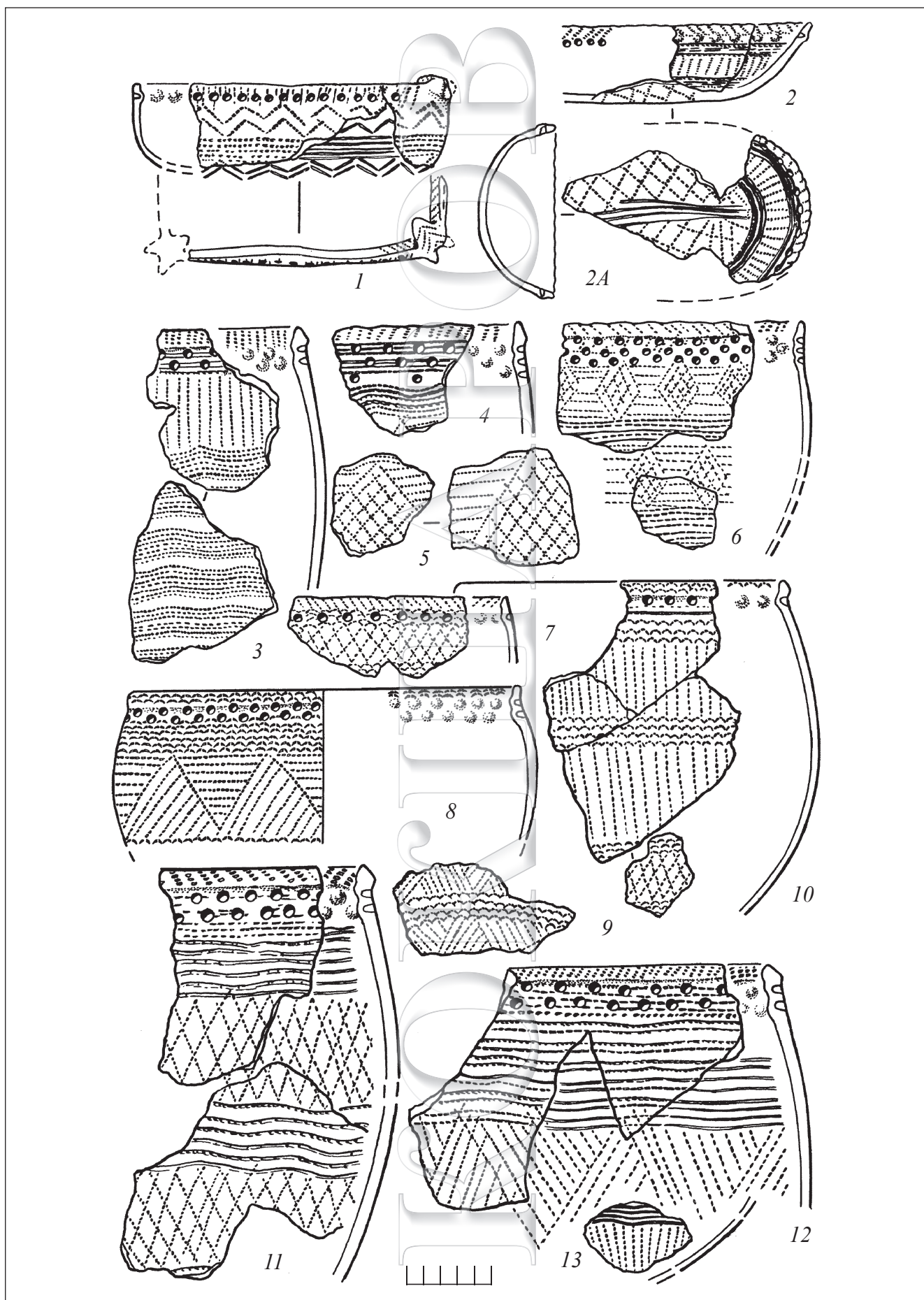


Рис. 72. Поселение Амня IА. Керамика пернашорского типа  
(по В. И. Стефанову, В. М. Морозову [1992])

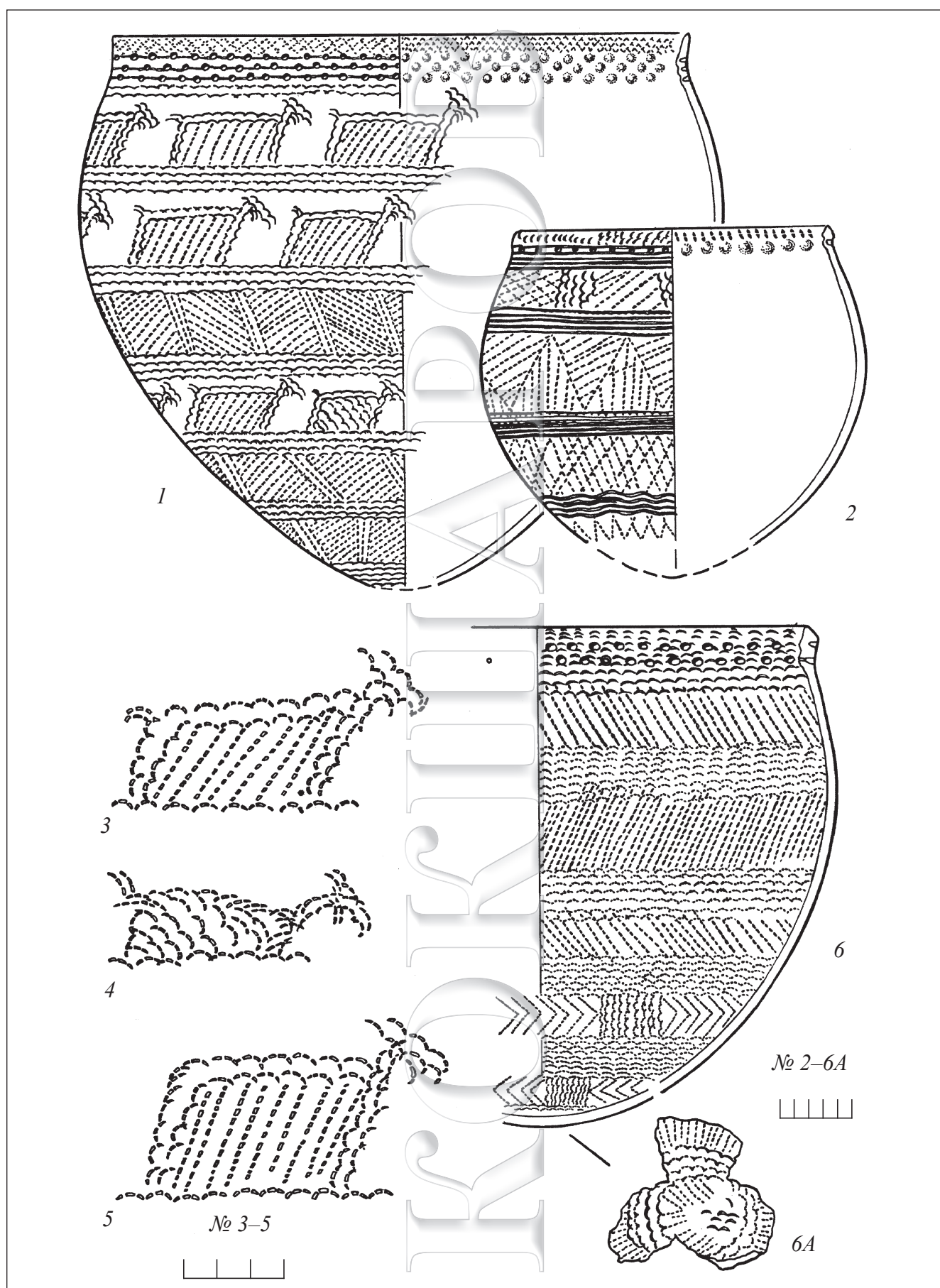


Рис. 73. Поселение Амня IА. Керамика пернашорского типа (1, 2, 6) и прорисовки изображений животных с одного сосудов (3-5) (по В. И. Стефанову, В. М. Морозову [1992])

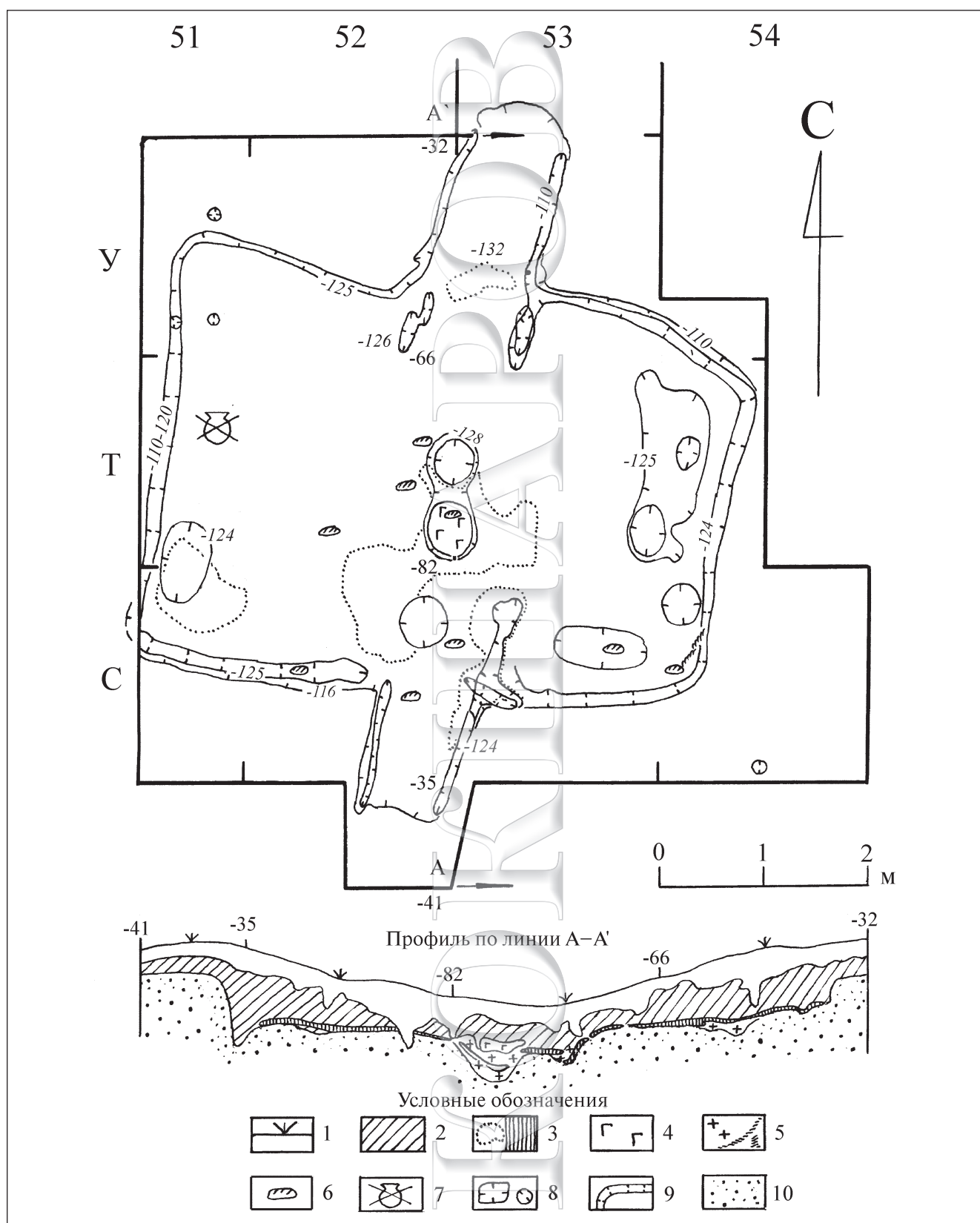


Рис. 74. Поселение Амня II. План и профиль жилища (по В. И. Стефанову [2001]).  
**Условные обозначения:** 1 – лесная подстилка и современный подзол; 2 – переотложенный песок;  
 3 – охра; 4 – бурая супесь (очажное пятно); 5 – угли и горелые плахи; 6 – крупные камни; 7 – развал  
 сосуда; 8 – очертания ям; 9 – канавки; 10 – материк

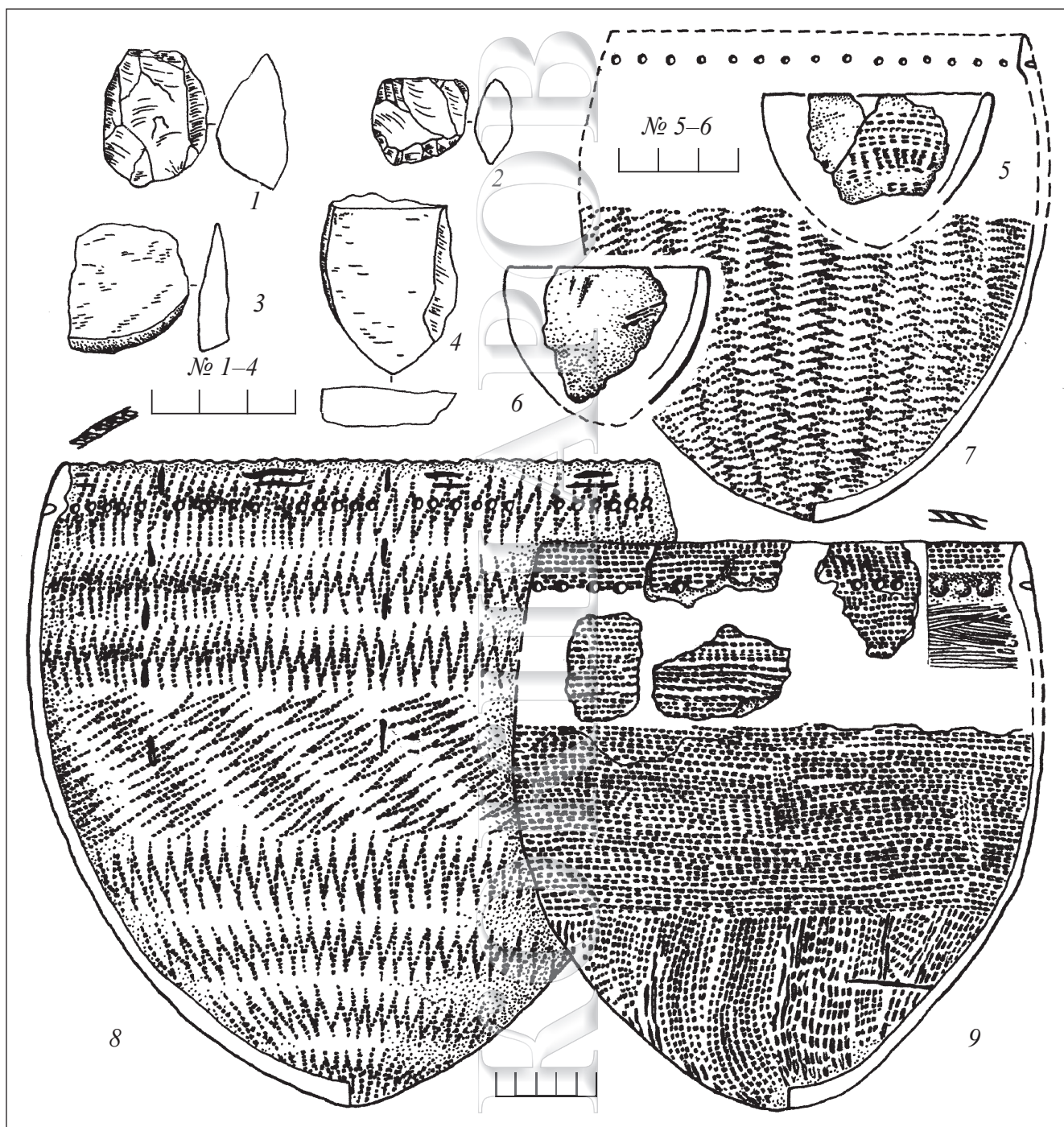


Рис. 75. Поселение Амня II. Изделия из камня и керамика (по В. И. Стефанову [2001]):  
1-2 – долотовидные орудия; 3-4 – отщепы

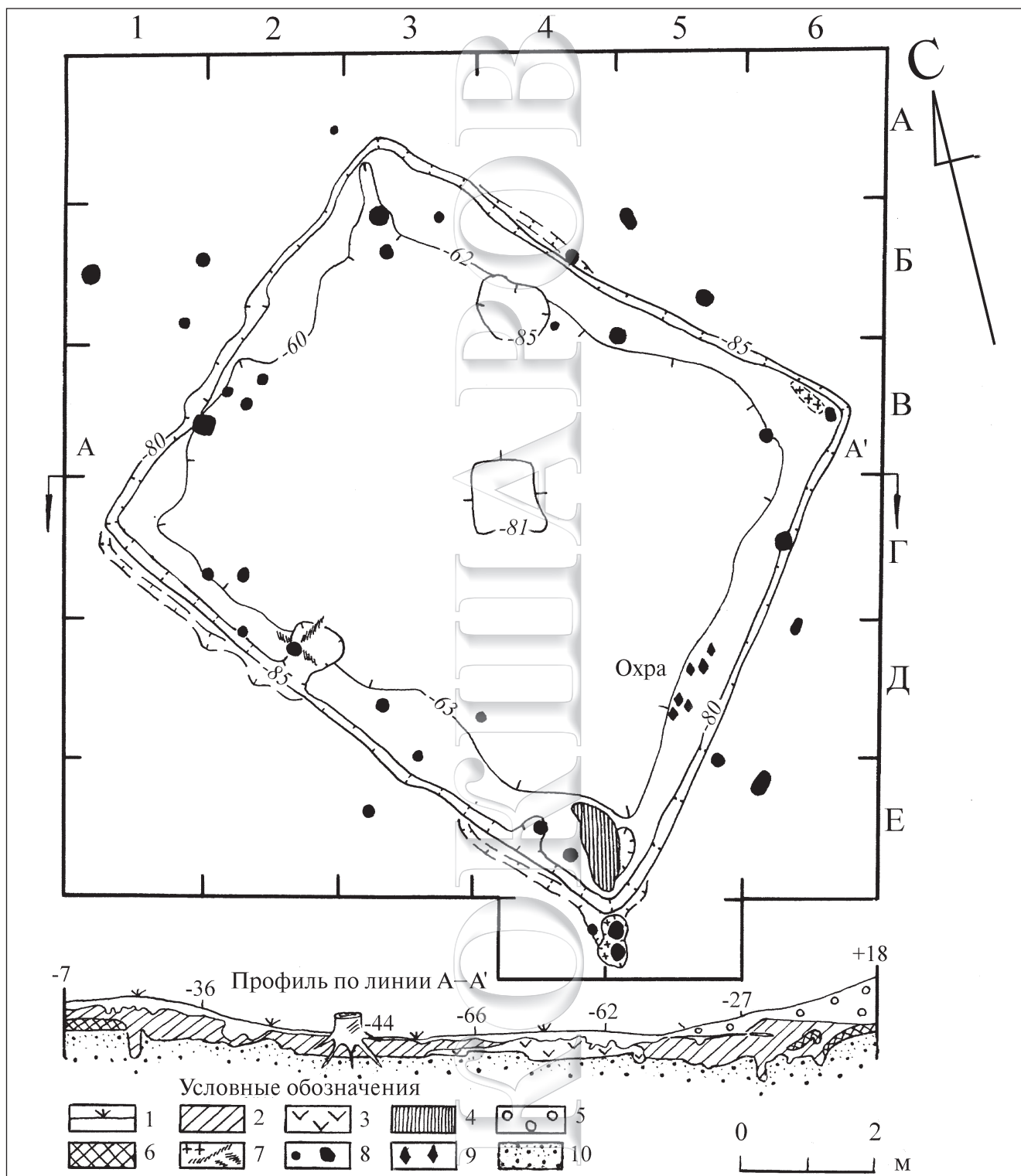


Рис. 76. Поселение Каксинская Гора 3. План и профиль жилища с керамикой переходного времени (по В. М. Морозову и др. [2001]).

**Условные обозначения:** 1 – лесная подстилка и современный подзол; 2 – желто-серый песок; 3 – песок рыжего цвета; 4 – провал; 5 – обваловка жилища, разрушенная грунтовой дорогой; 6 – погребенный подзол; 7 – угли и сгоревшие плахи; 8 – ямки от столбов; 9 – скопление охры; 10 – материк

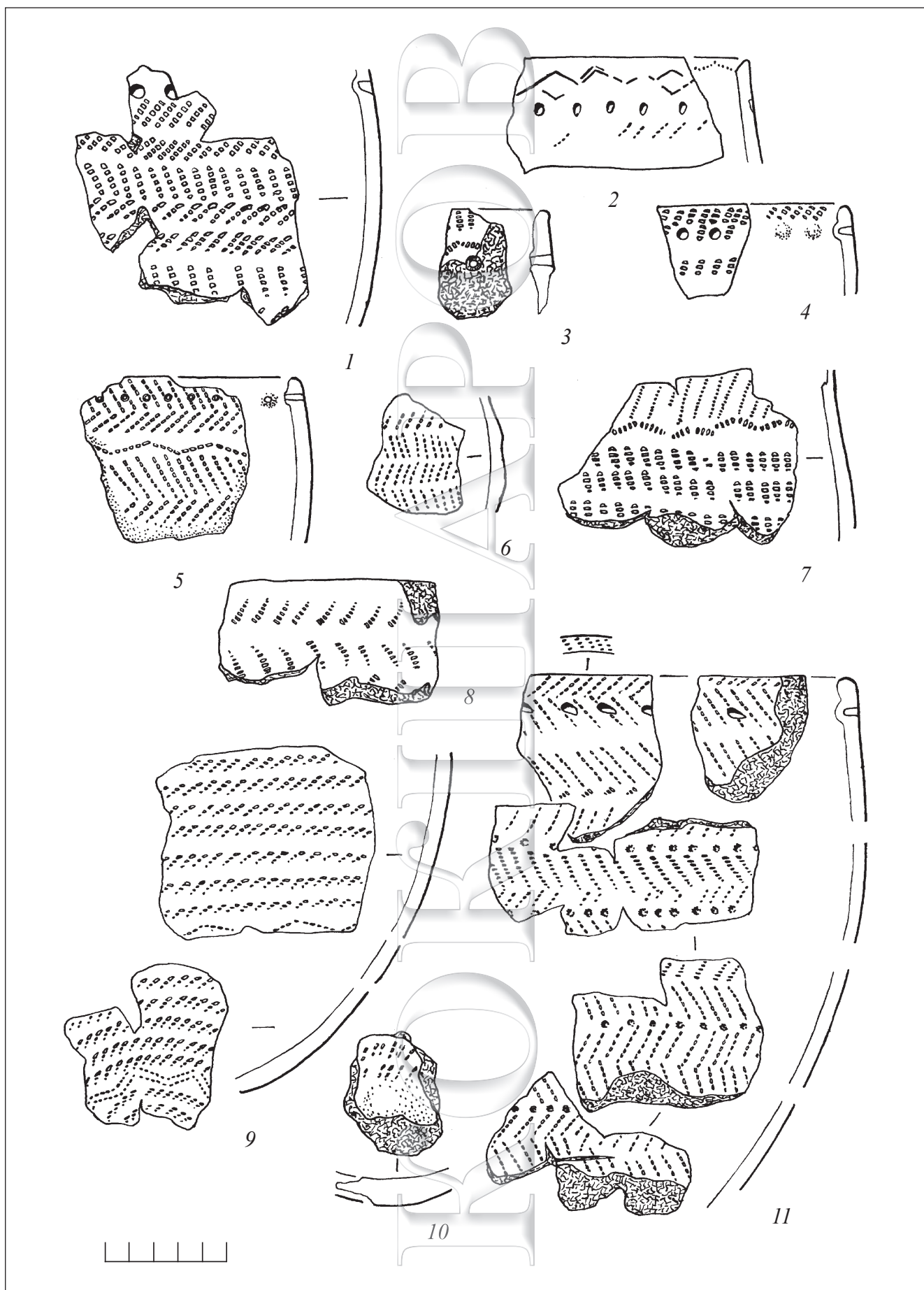


Рис. 77. Поселение Каксинская Гора 3. Керамика переходного времени  
(по В. М. Морозову и др. [2001])

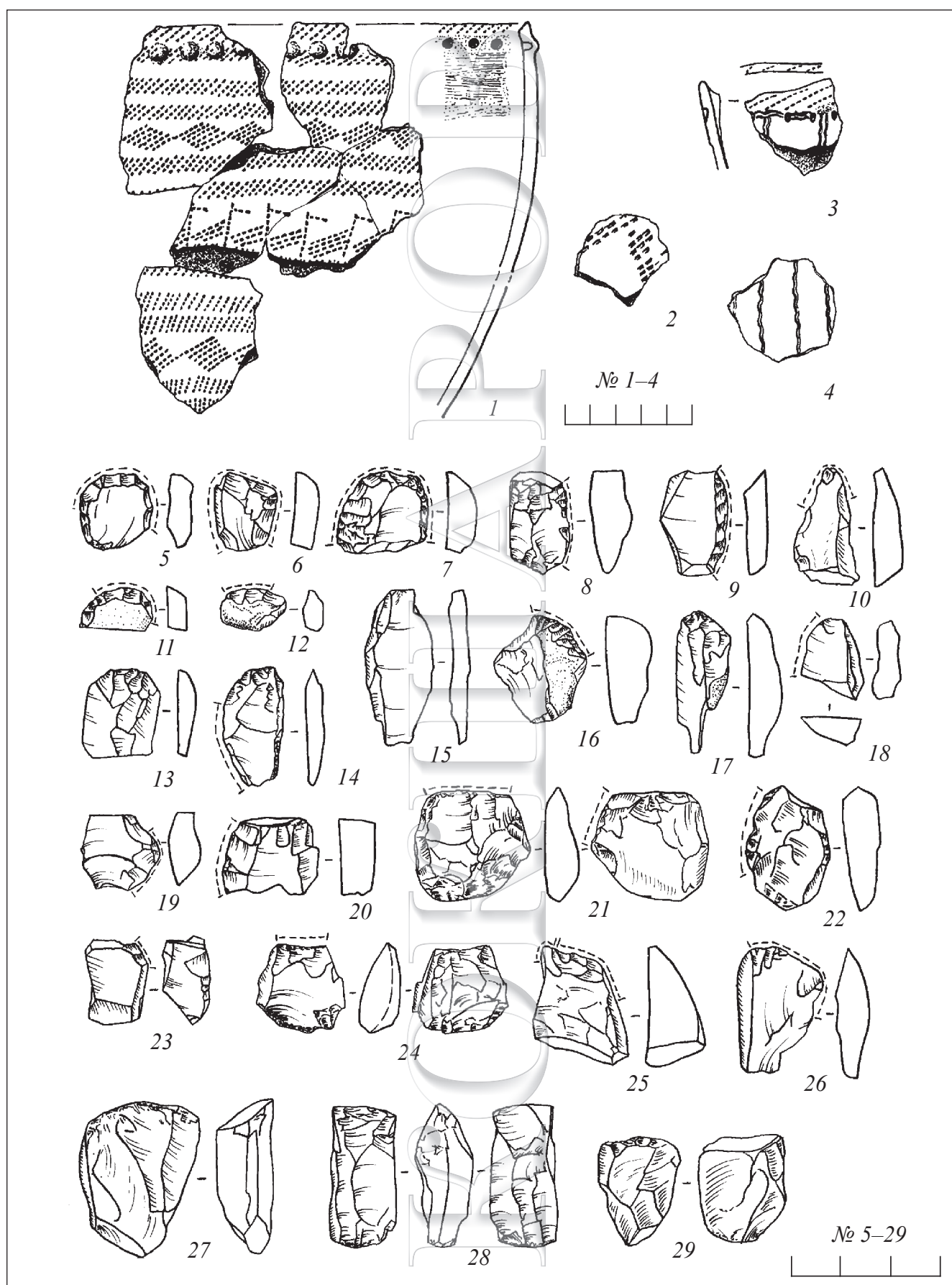


Рис. 78. Поселение Каксинская Гора 3. Керамика (1-4) и каменный инвентарь (остальное) (по В. М. Морозову и др. [2001]): 5-9, 11-12, 16, 19-20, 22-23, 25-26 – скребки; 10, 25 – остря; 13-15, 17-18 – отщепы; 14, 18 – пластинчатые отщепы; 21, 24 – долотовидные орудия; 27-29 – ядрища

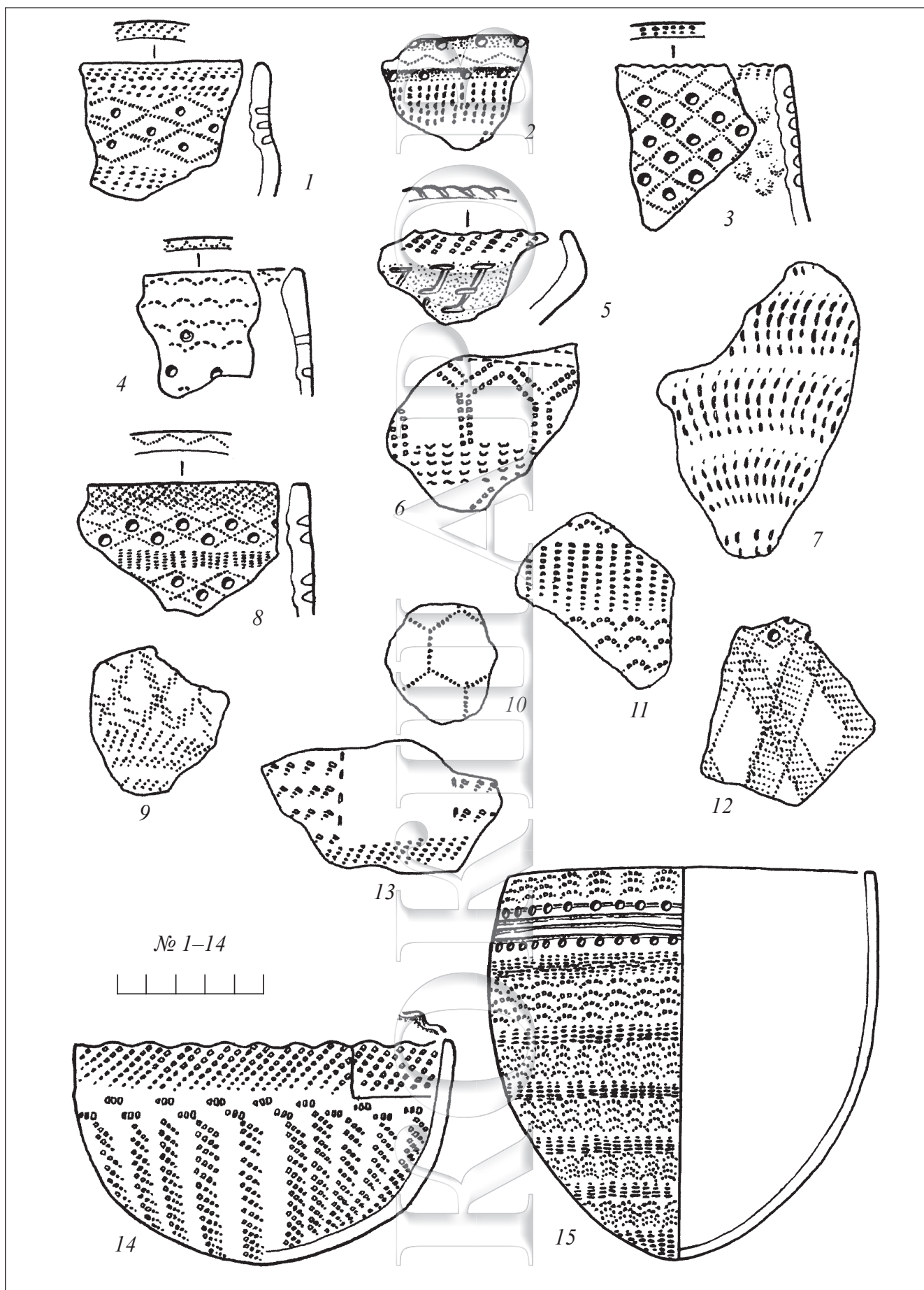


Рис. 79. Керамика переходного времени северососьвинских поселений Хулюм-сунт I (1-14) и Сартынья I (15) (по Е. А. Васильеву [2000А] и В. Н. Чернецову [1953])

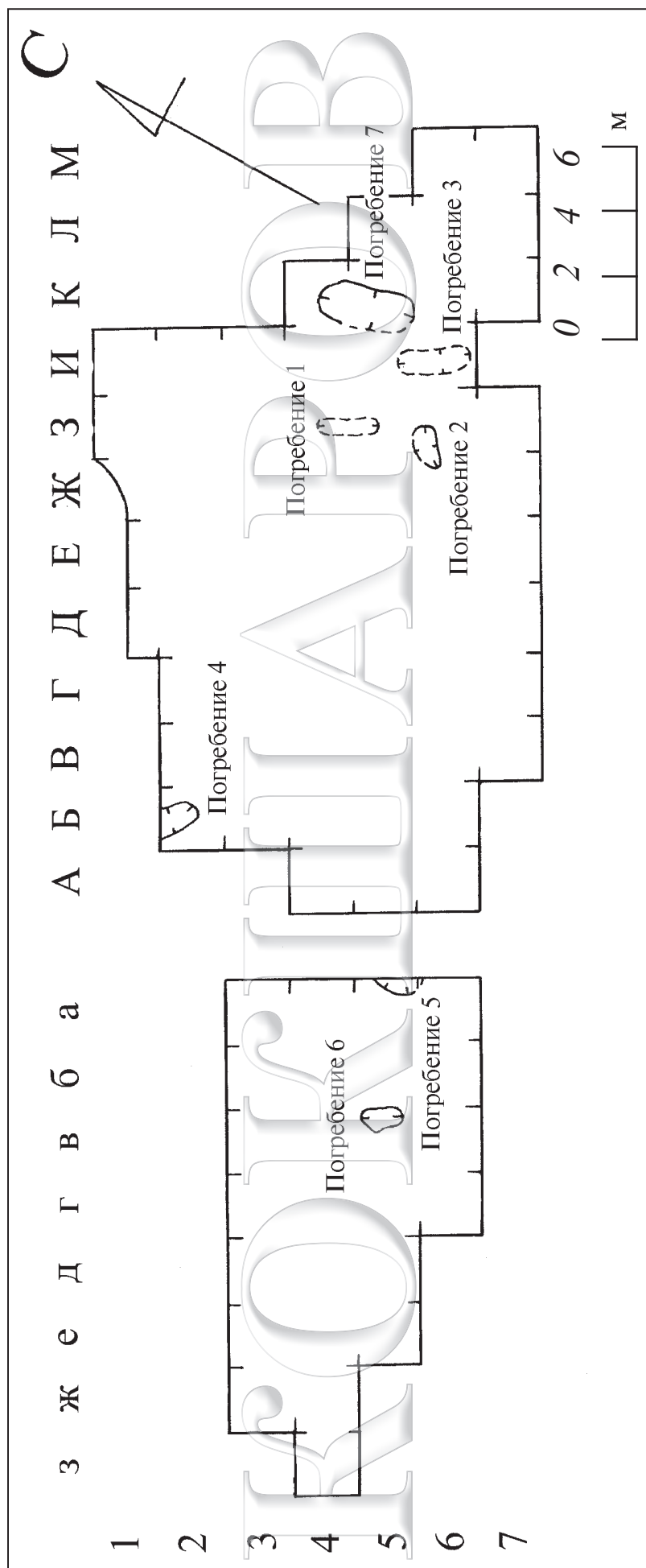


Рис. 80. Могильник Лева VIII. Общий план (по Г. П. Визгалову [1986])

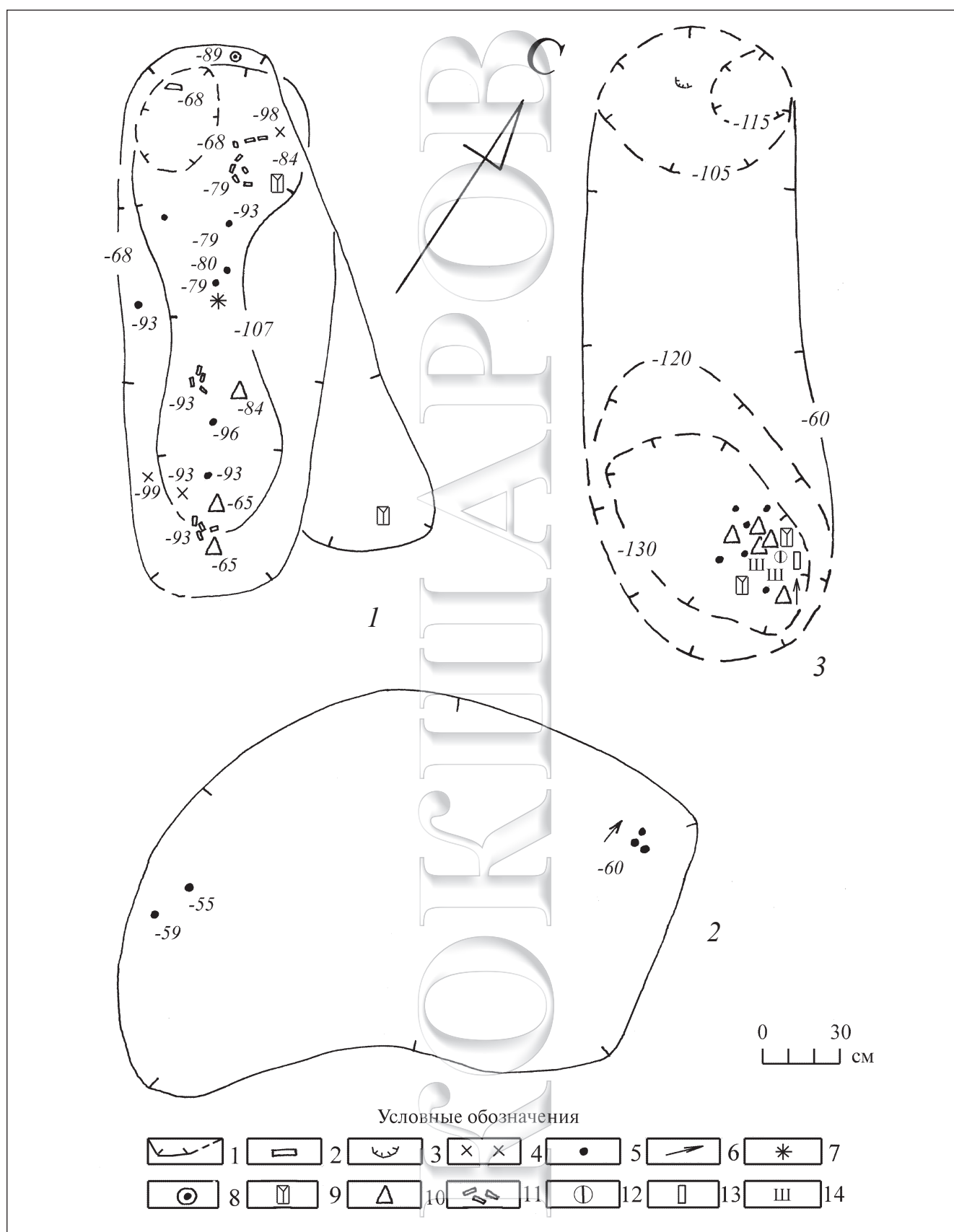


Рис. 81. Могильник Лева VIII. Планы погребений 1–3 (по Г. П. Визгалову [1986]).  
**Условные обозначения:** 1 – очертания могильных ям; 2 – фрагмент черепа; 3 – челюсть; 4 – кости;  
 5 – камень; 6 – обломок наконечника; 7 – керамика; 8 – бусина; 9 – скребок; 10 – отщеп; 11 – кора;  
 12 – обломок тесла; 13 – пластина; 14 – обломки шлифовальника

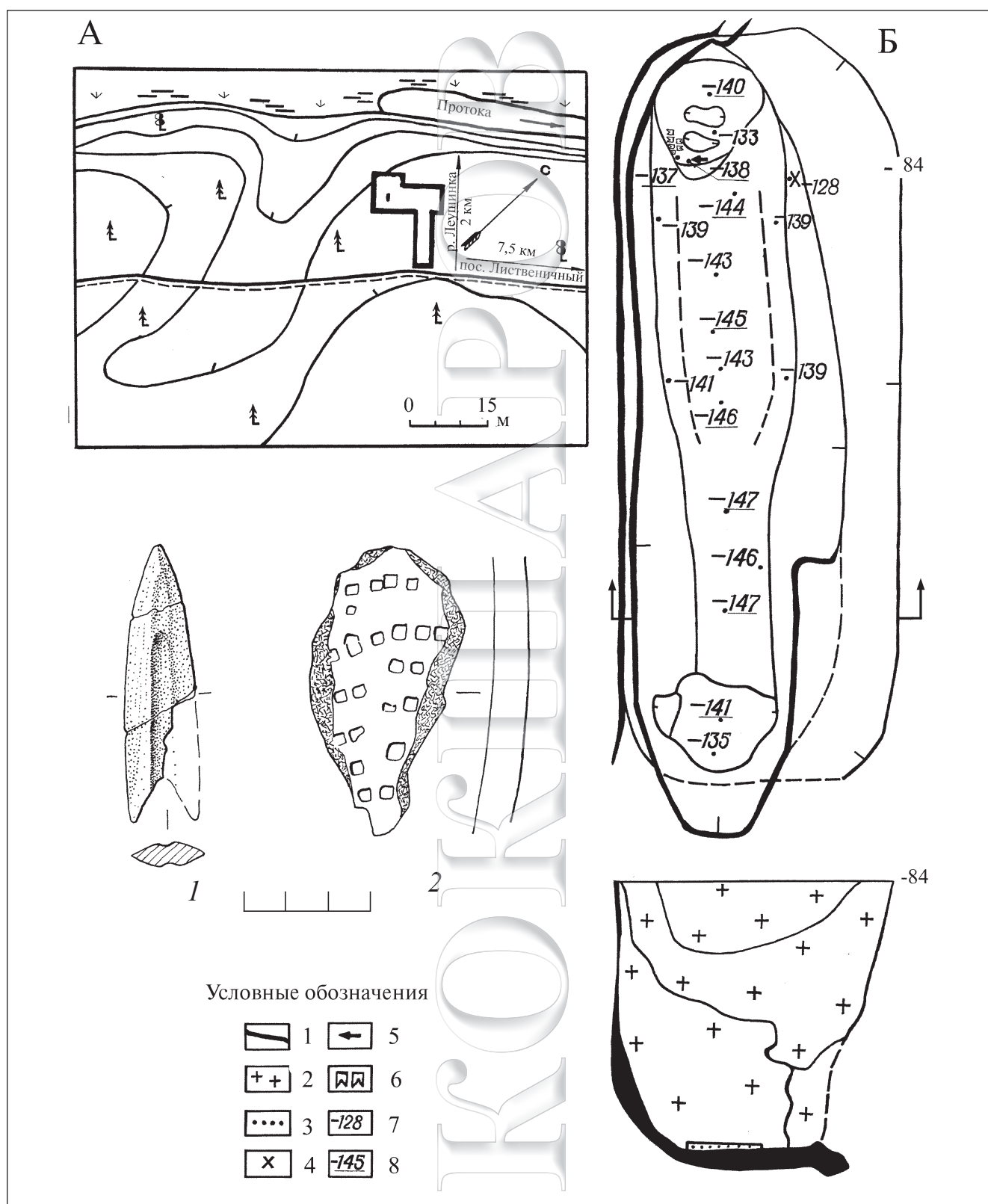


Рис. 82. Погребение на поселении Леуши XIV (А) и находки из могилы (Б).  
(по Е. М. Беспрозванному, Е. Е. Старостиной [1986]).

**Условные обозначения:** 1 – ортзанд; 2 – мелкие угли; 3 – охра; 4 – фрагмент керамики; 5 – каменный наконечник; 6 – зубы человека; 7 – нивелировочные отметки; 8 – нивелировочные отметки дна ямы

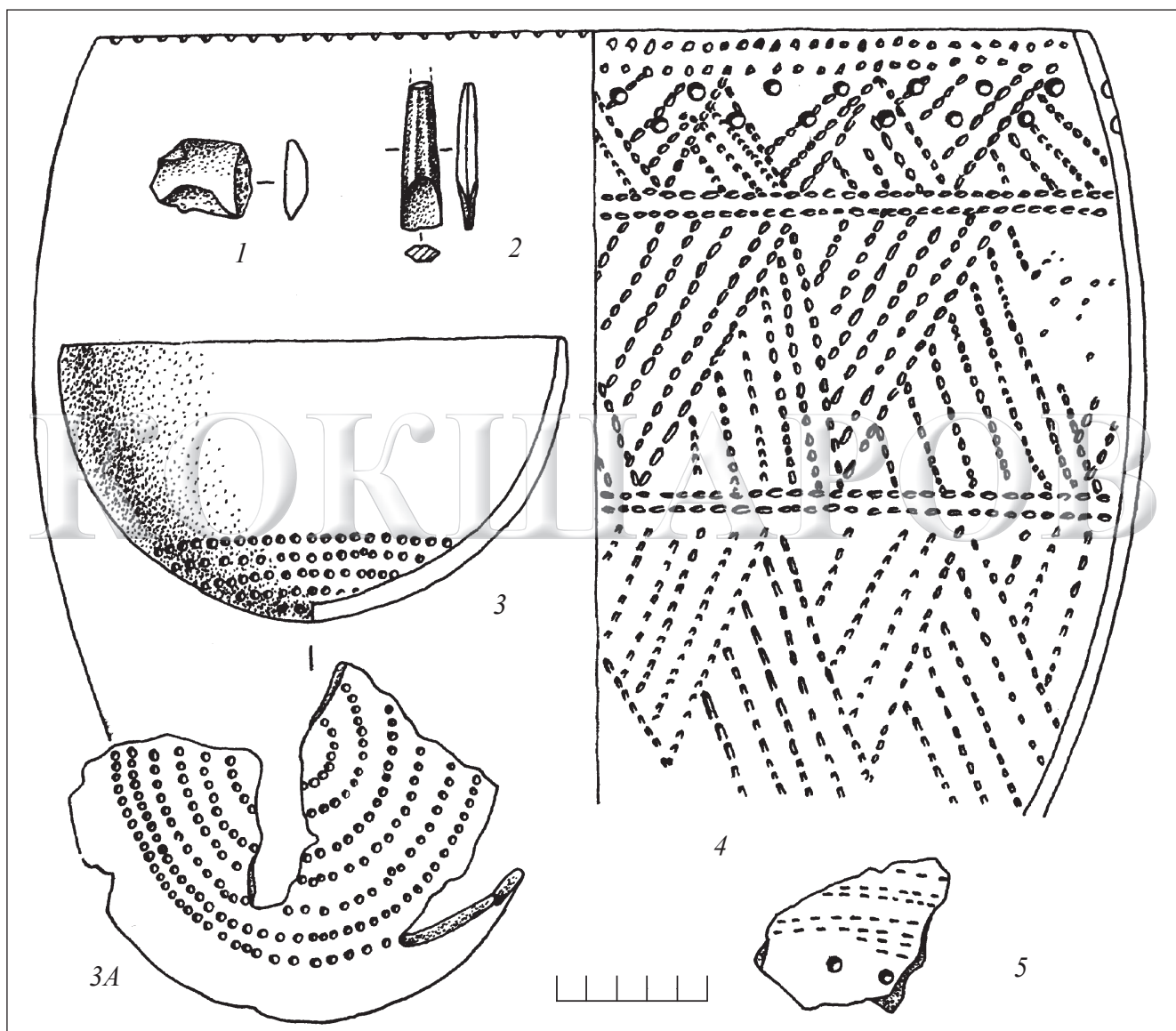


Рис. 83. Барсовский II могильник (по Ю. П. Чемякину [1980]).  
Находки из погребения 1: 1, 2 – камень; 3–5 – керамика

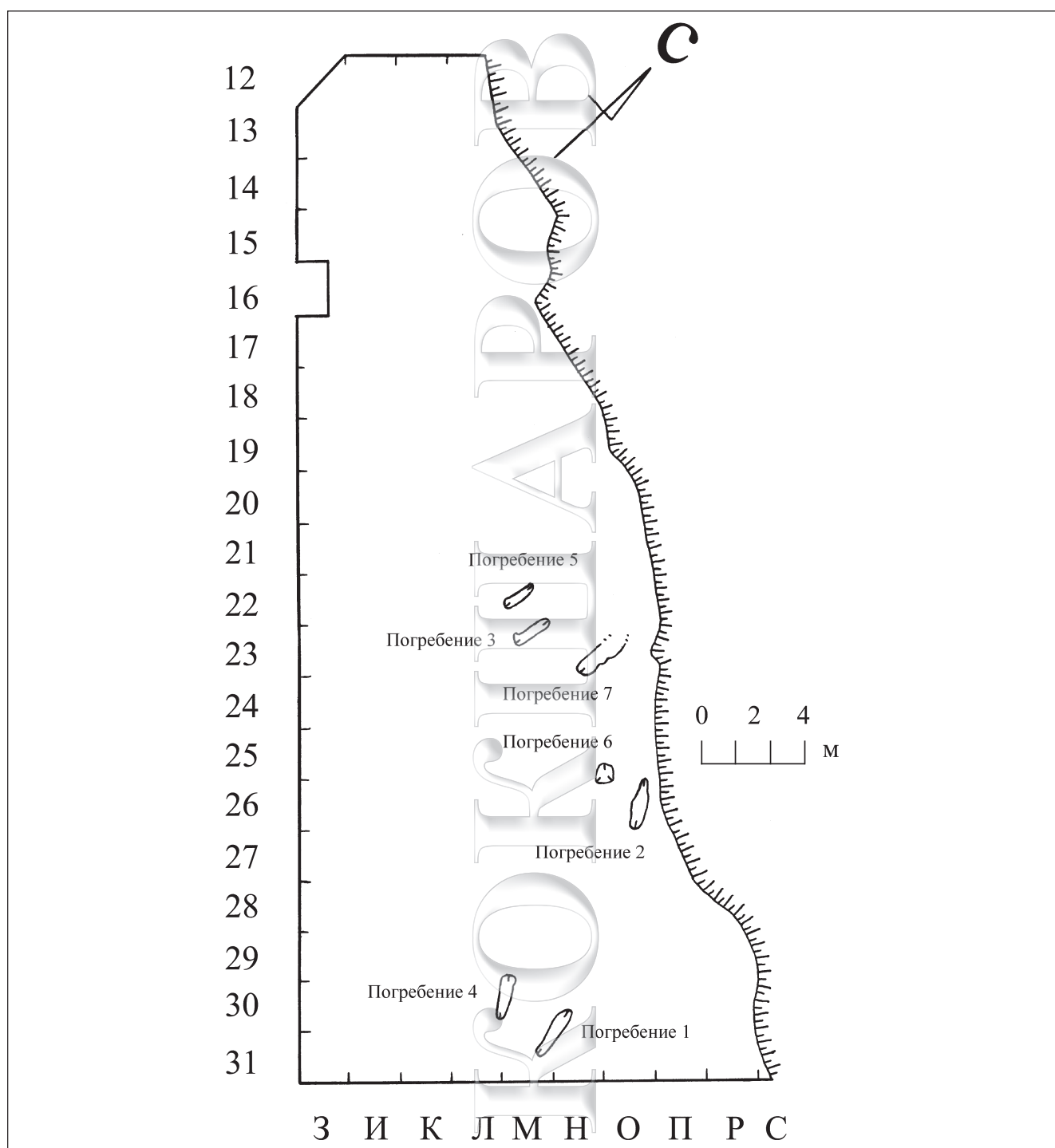


Рис. 84. Могильник Старые Покачи 5.1. Общий план  
(по Л. В. Носковой, К. Г. Карачарову [2008])

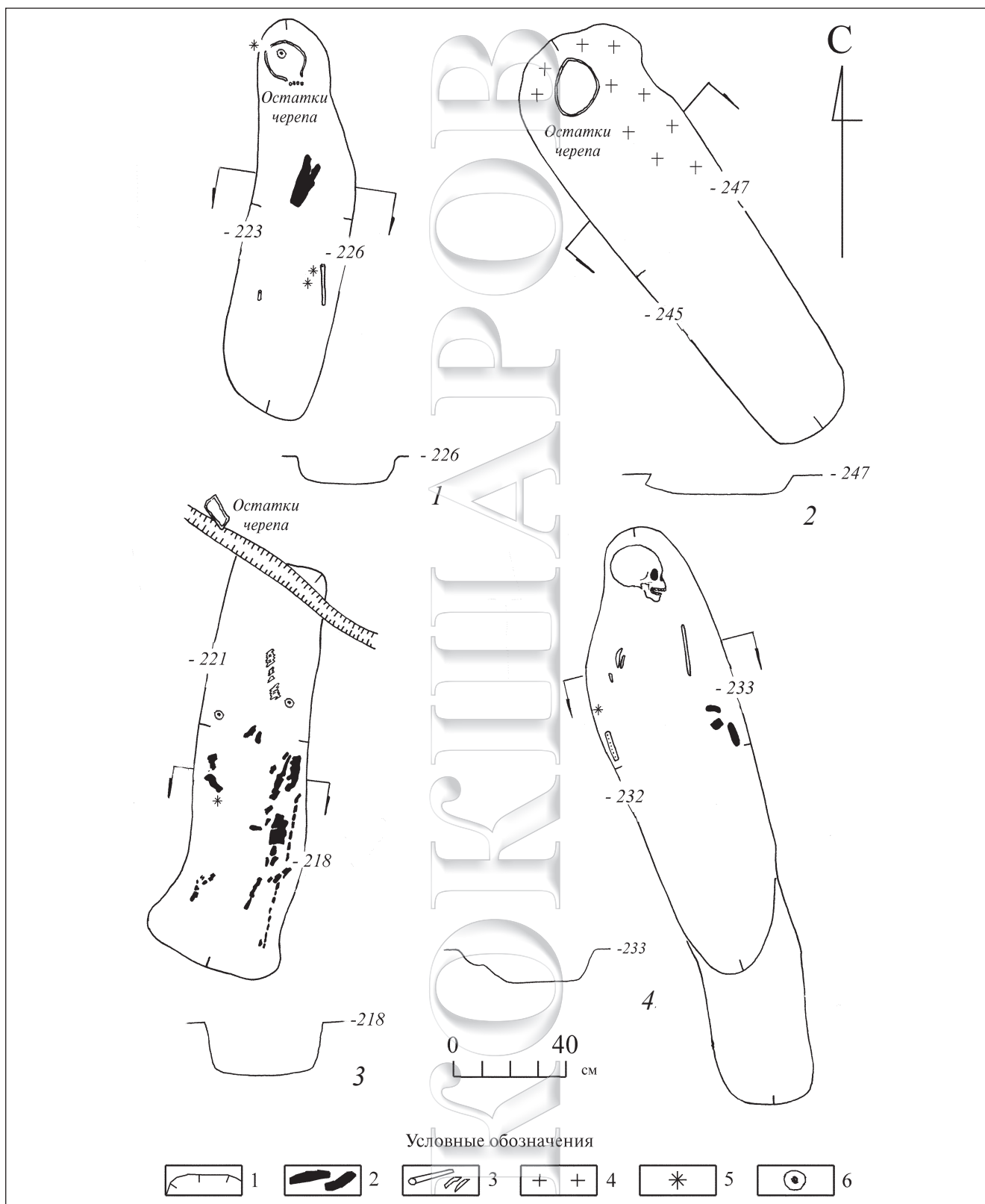


Рис. 85. Могильник Старые Покачи 5.1. Планы и профили погребений 5 (1), 4 (2), 3 (3) и 1 (4) (по Л. В. Носковой, К. Г. Карачарову [2008]).

**Условные обозначения:** 1 – очертания могильных ям; 2 – горелые плахи; 3 – кости человека; 4 – угли; 5 – изделия из камня; 6 – бусина из кости и подвески из камня

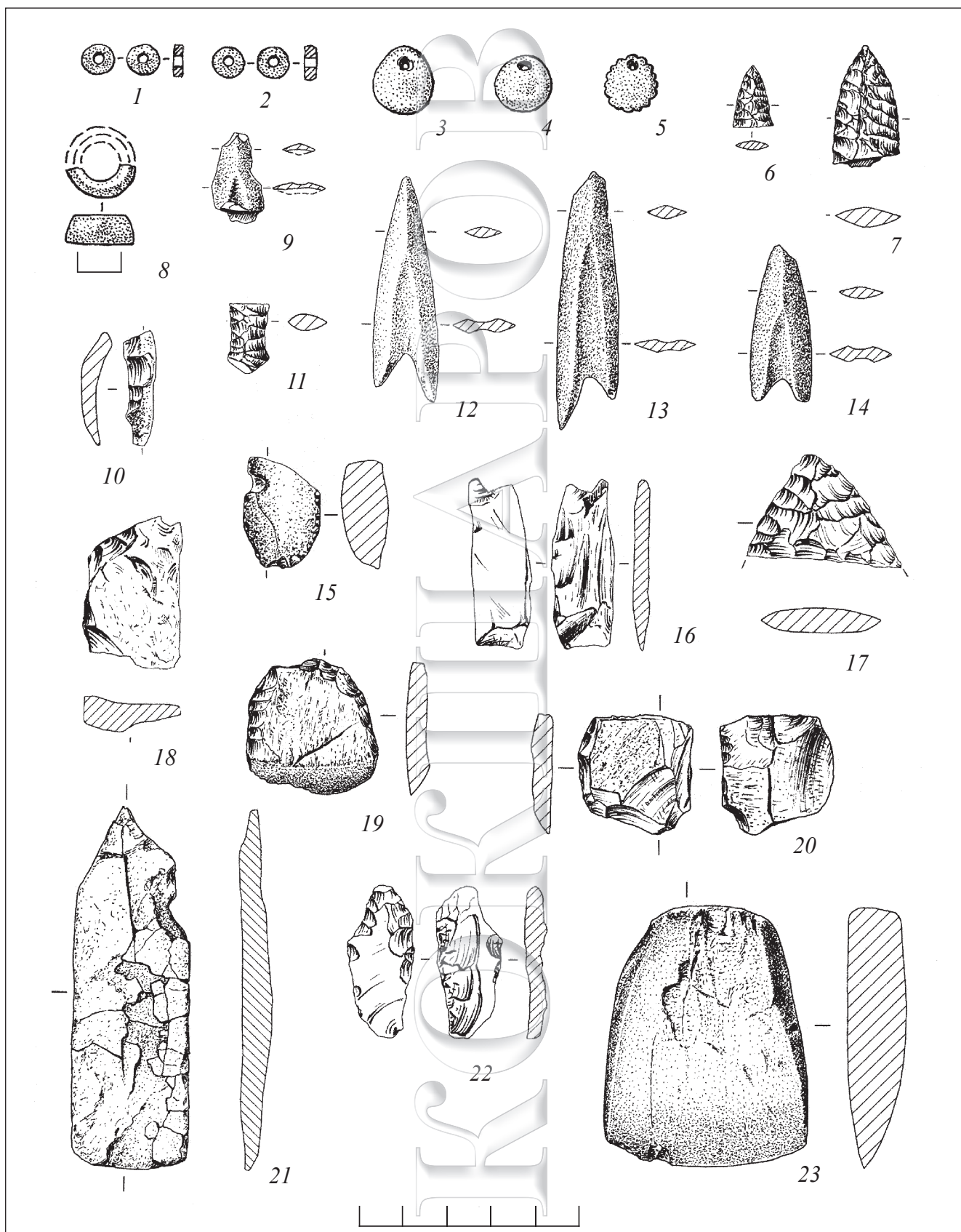


Рис. 86. Могильник Старые Покачи 5.1 (по Л. В. Носковой и К. Г. Карачарову [2008]).

Сопроводительный инвентарь из кости (1-2, 8) и камня (остальное):

1-2, 6, 16, 18, 21-22 – погребение 5; 3, 7, 17 – переотложенные слои; 4-5 – погребение 3;

8-9, 12-14 – погребение 6; 10-11, 15, 19-20, 23 – межмогильное пространство.

3-5 – подвески; 6-7, 9, 11-14 – наконечники стрел; 15-16, 18, 22 – заготовки орудий;

17 – фрагмент наконечника копья; 19-20 – скребки; 21 – тесло; 23 – топор

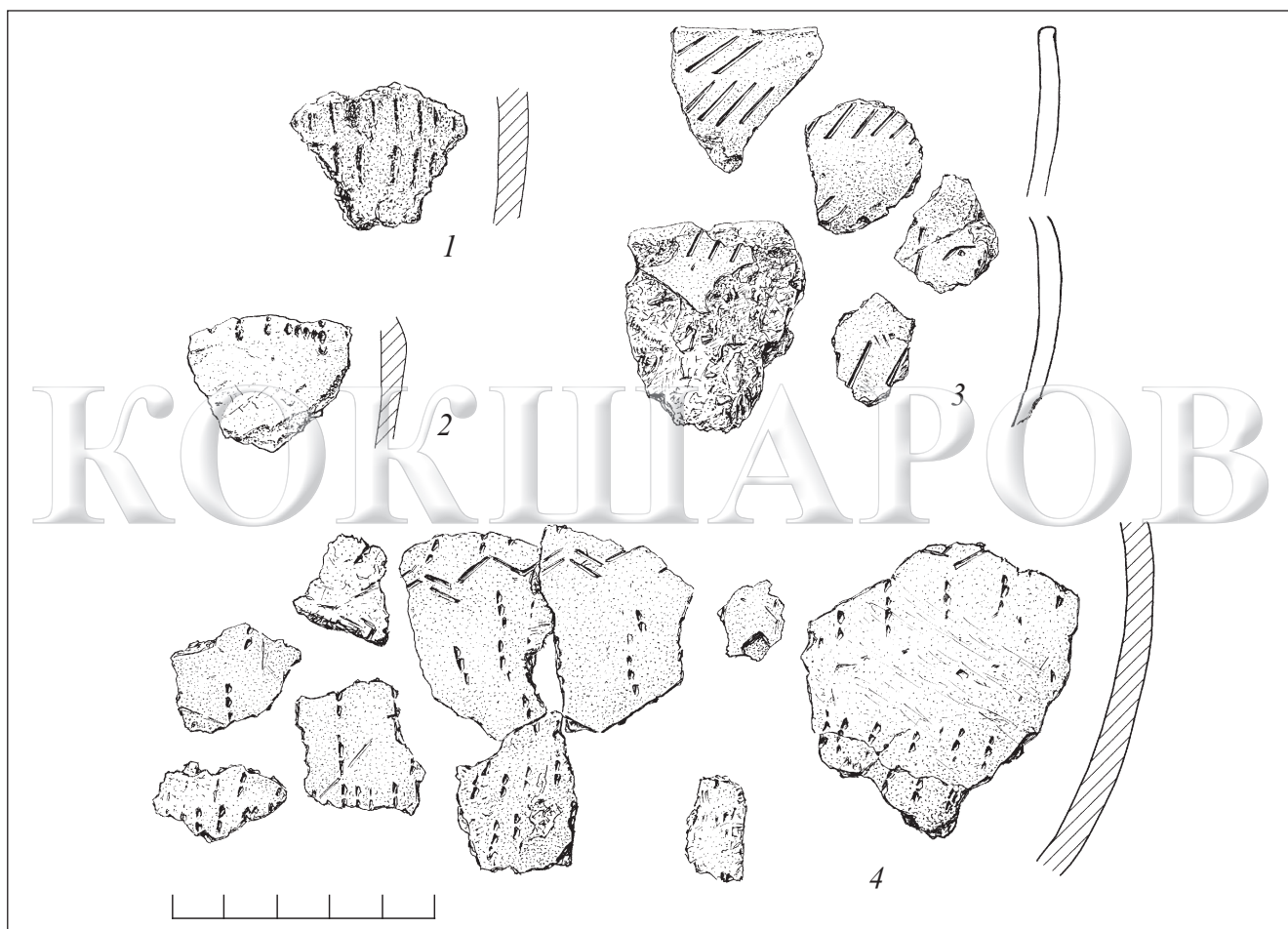


Рис. 87. Могильник Старые Покачи 5.1. Керамика из межмогильного пространства  
(по Л. В. Носковой, К. Г. Карачарову [2008])

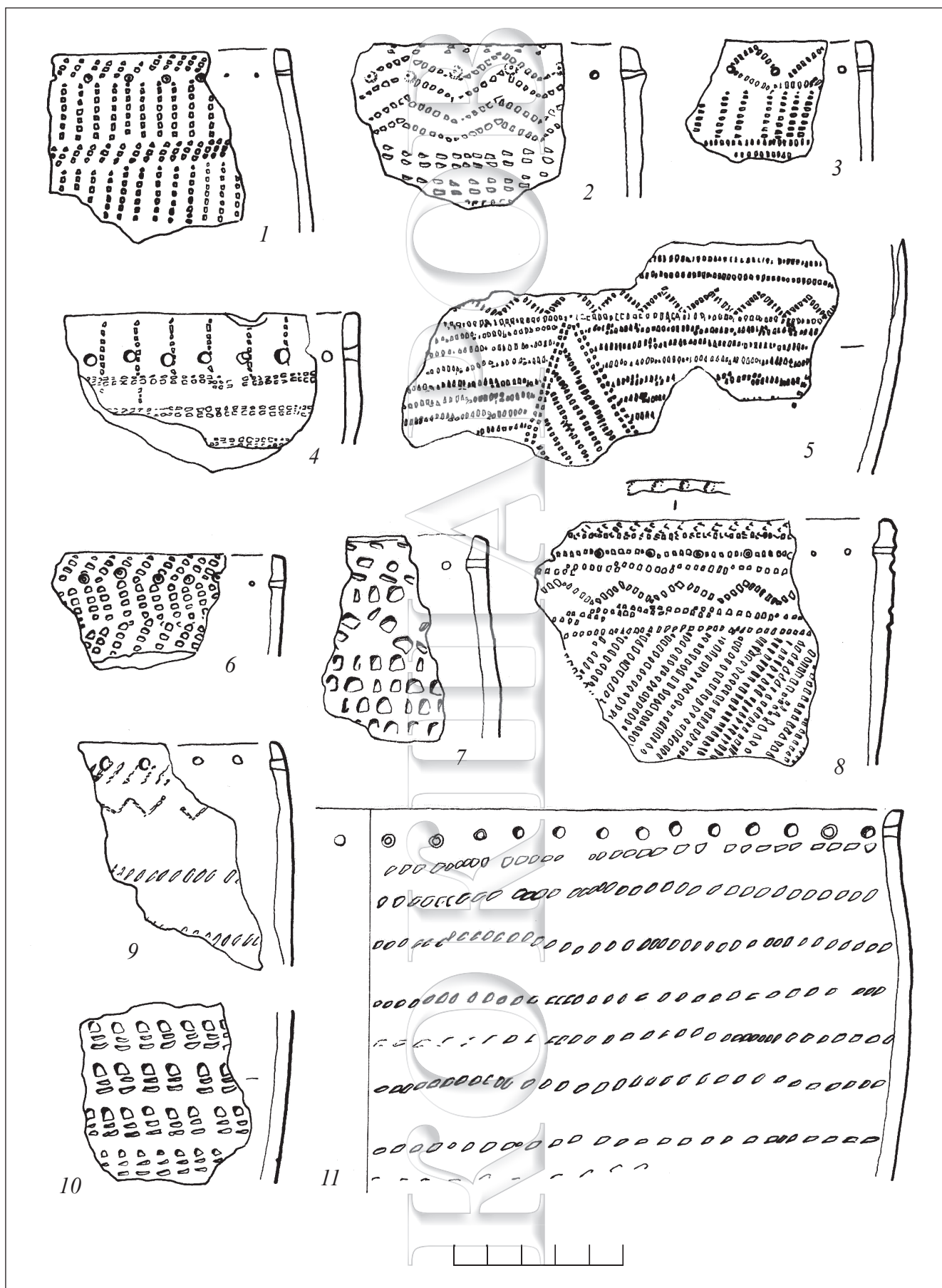


Рис. 88. Керамика ушйинского типа с памятников р. Конды: 1, 2, 5-8, 10 – поселение Самсурское I; 3 – местонахождение Большая Умытья III; 4, 9, 11 – поселение Ушья

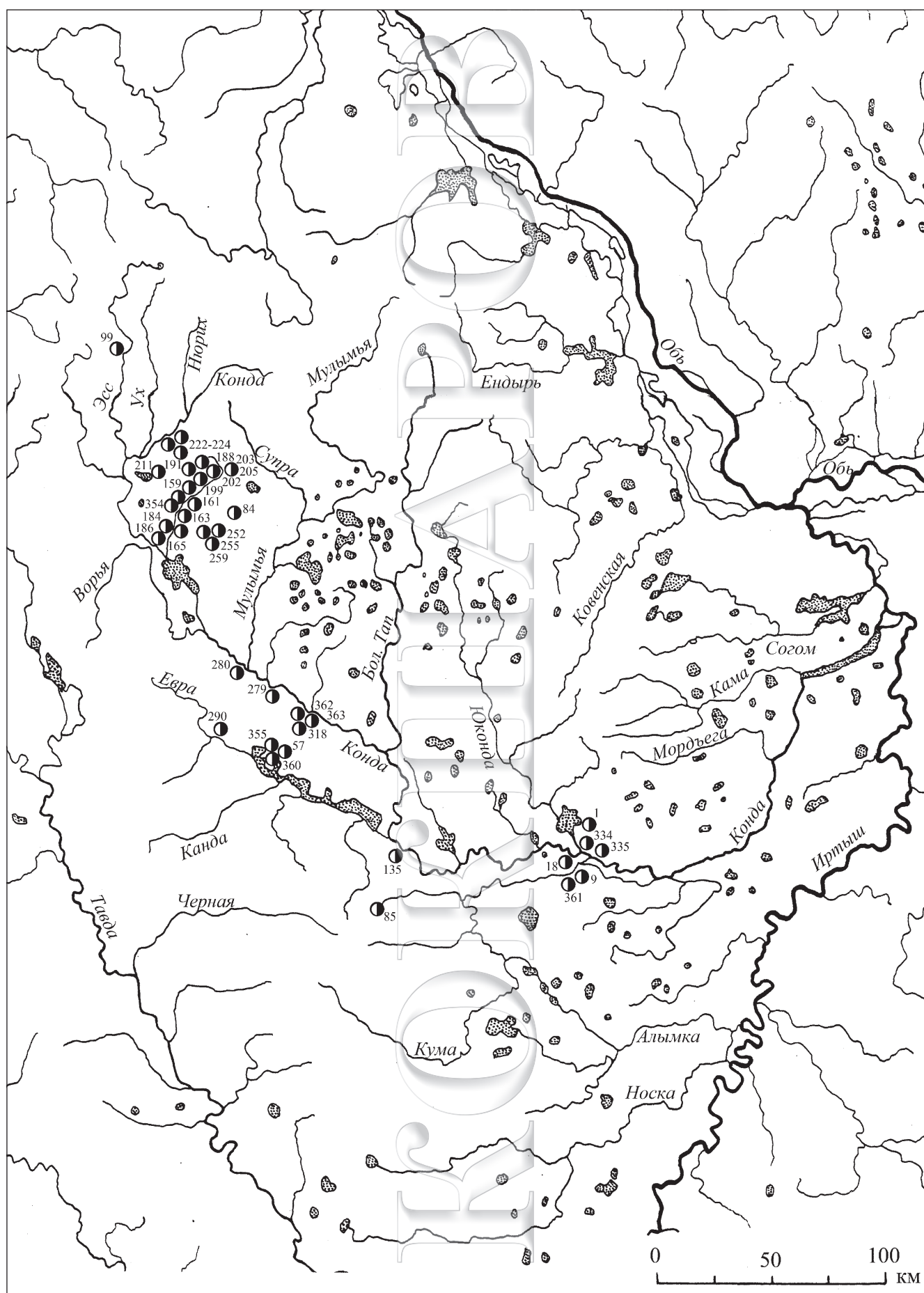


Рис. 89. Расположение памятников ушьянского типа в бассейне р. Конды

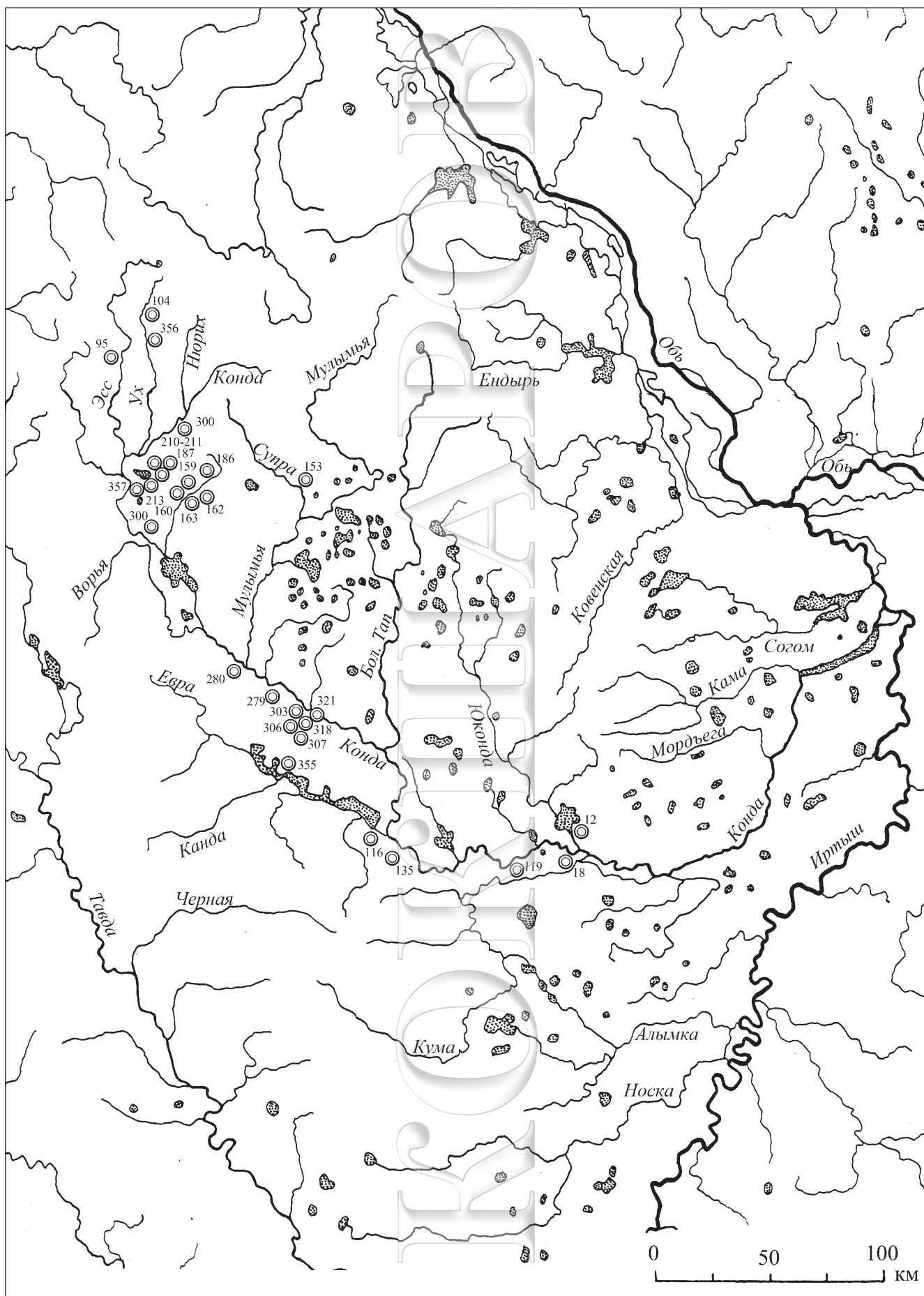


Рис. 90. Расположение памятников енайского типа в бассейне р. Конды




Рис. 91. Изделия из камня с памятников энеолита и переходного времени Среднего Урала и Западной Сибири: 1 – поселение Ушья; 2, 6, 11–12 – погребение 6 на Аятском поселении; 3 – погребение 1 на Барсовском II могильнике; 4, 5, 9 – могильник Протока; 7, 16, 18, 21 – Ясунское погребение; 8, 14–15, 19–20 – МБАО; 10 – погребение на поселении Леуши XIV; 13 – поселение Пашкин Бор I; 17 – поселение Амня IA; 22–27 – могильник Старые Покачи 5.1; 28 – поселение Сартынья I; 29 – Береговая I стоянка

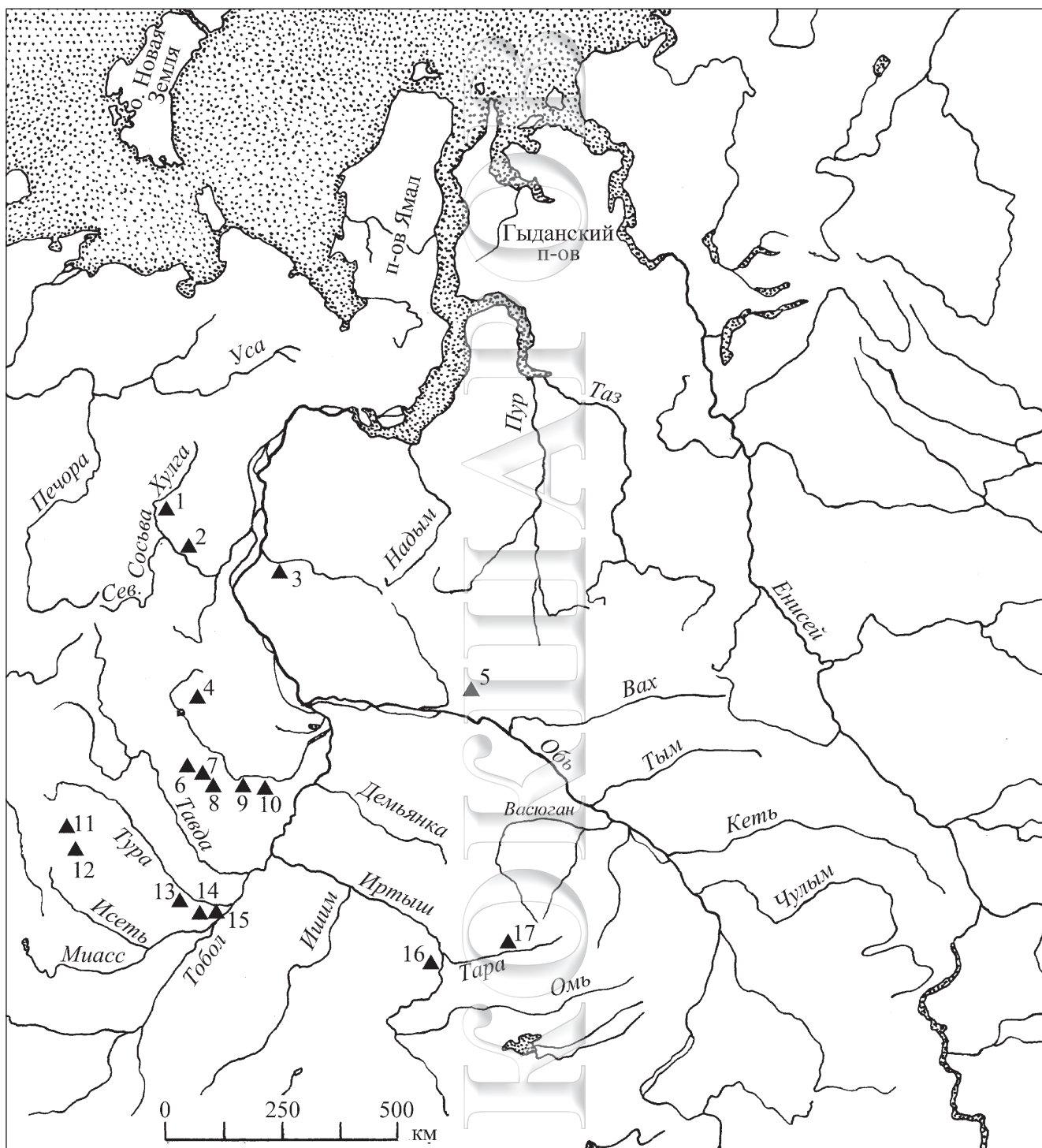


Рис. 92. Распространение шлифованных наконечников с шипами на территории Среднего Урала и Западной Сибири: 1 – погребение на Ясунском поселении; 2 – поселение Сартынья I; 3 – поселение Амня IА; 4 – поселение Большая Умытья 57; 5 – могильник Старые Покачи 5.1; 6–7 – поселения Леуши III и VII; 8 – погребение на поселении Леуши XIV; 9 – поселение Чертова Гора; 10 – поселение Пашкин Бор I; 11 – Береговая I стоянка; 12 – погребение 6 на Аятском поселении; 13 – Липчинское поселение; 14 – МБАО; 15 – поселение Чепкуль 2; 16 – могильник Боровлянка-XVII; 17 – могильник Протока

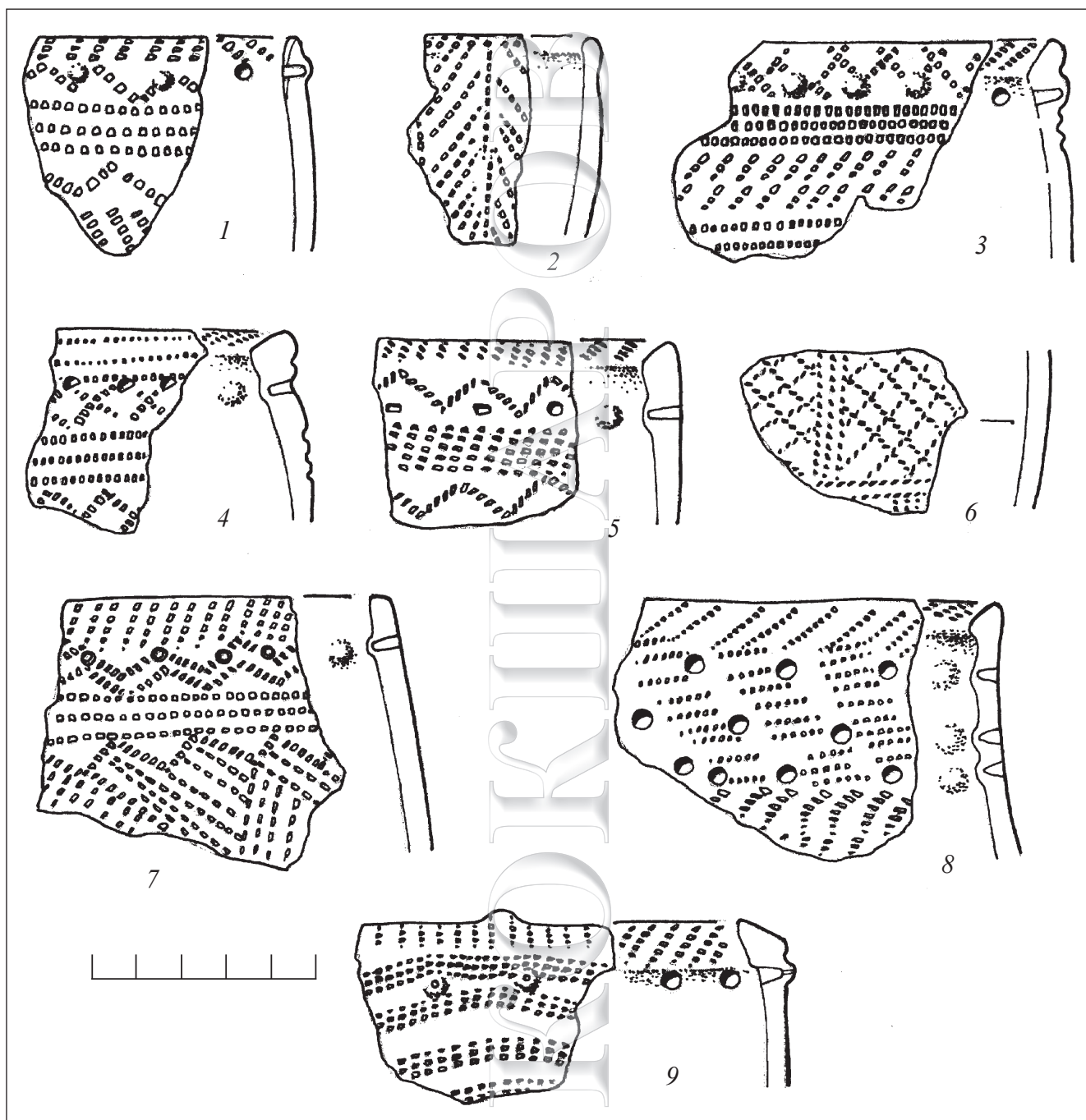


Рис. 93. Керамика енеолитического типа с памятников р. Конды: 1–4, 7, 9 – местонахождение Большая Умытъя V; 5–6 – Малая Речка; 8 – поселение Большая Умытъя I

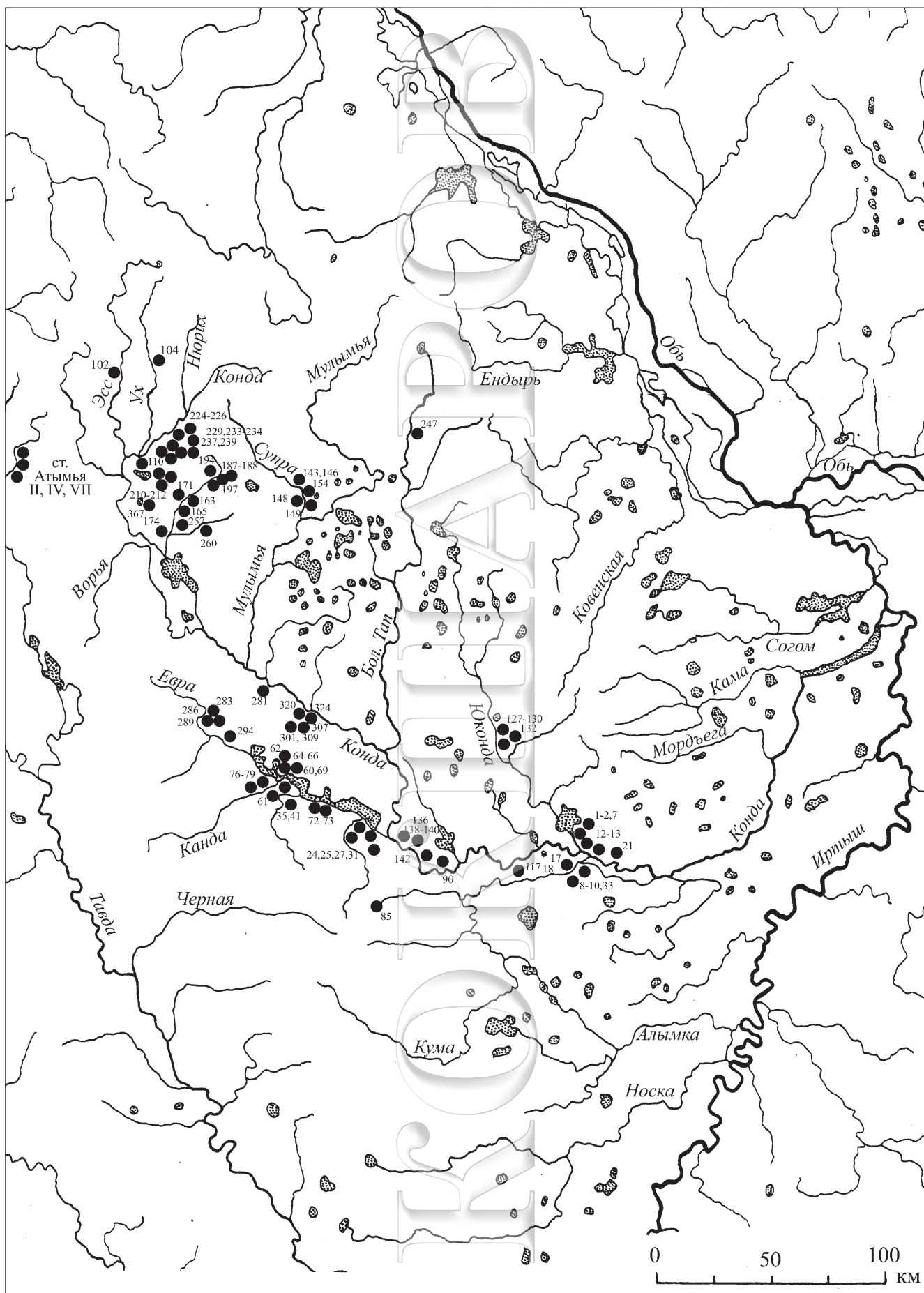


Рис 94. Расположение памятников атымьинского типа в бассейне р. Конды

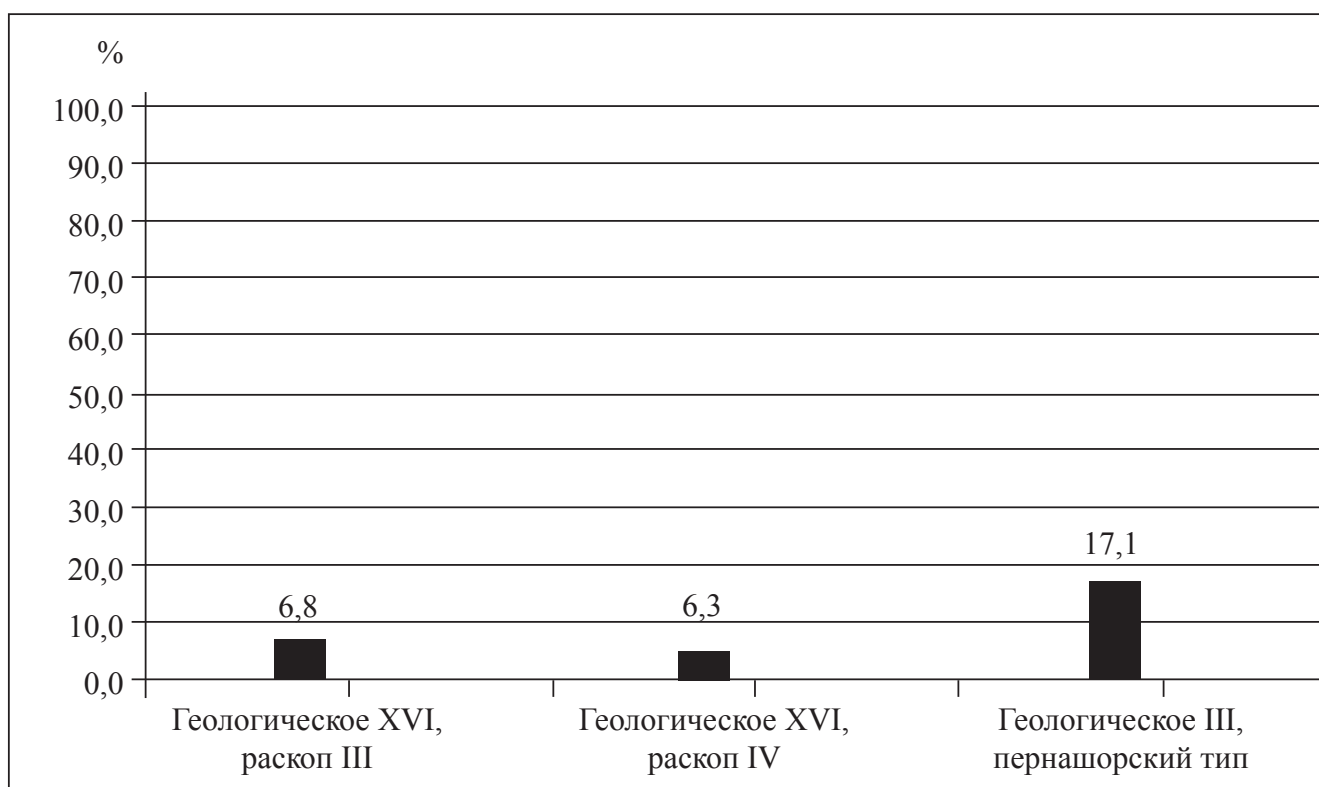


Рис. 95. Частота встречаемости отпечатков арочного штампа на атымьинской и пернашорской керамике поселений Геологическое XVI (раскопы III–IV) и Геологическое III (раскоп III) (в %)

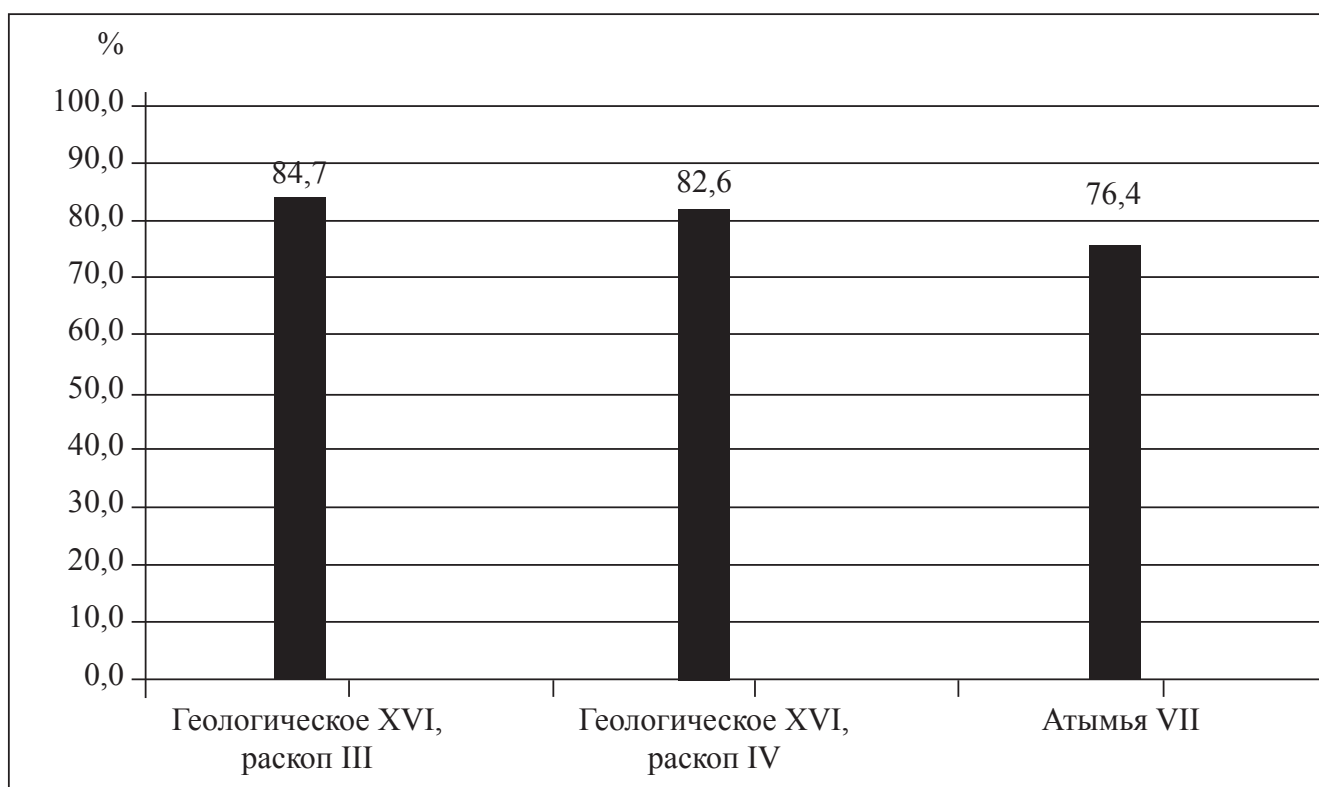


Рис. 96. Коэффициенты сходства пернашорской керамики поселения Геологическое III с посудой атымьинского типа поселений Геологическое XVI (раскопы III–IV) и Атымья VII по технике орнаментации

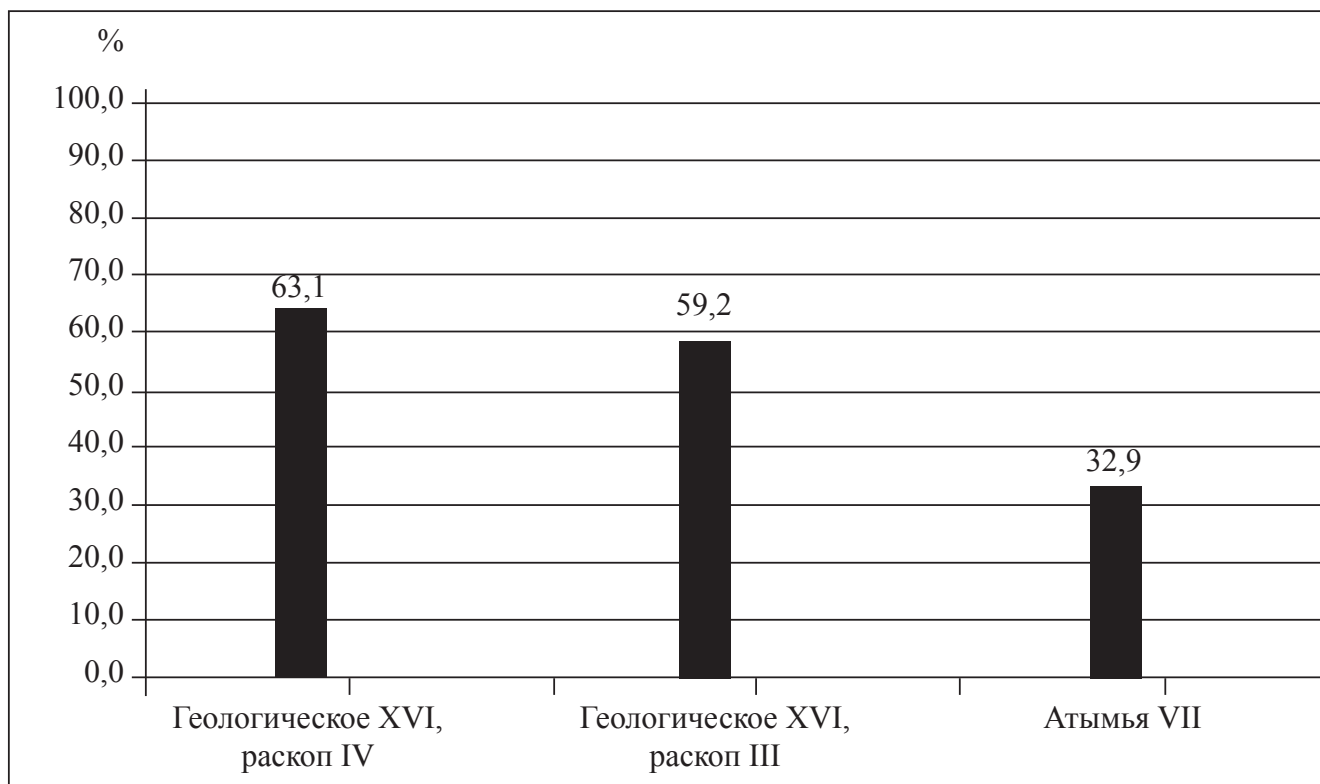


Рис. 97. Коэффициенты сходства пернашорской керамики поселения Геологическое III с посудой атымьинского типа поселений Геологическое XVI (раскопы III–IV) и Атымья VII по орнаментальным мотивам

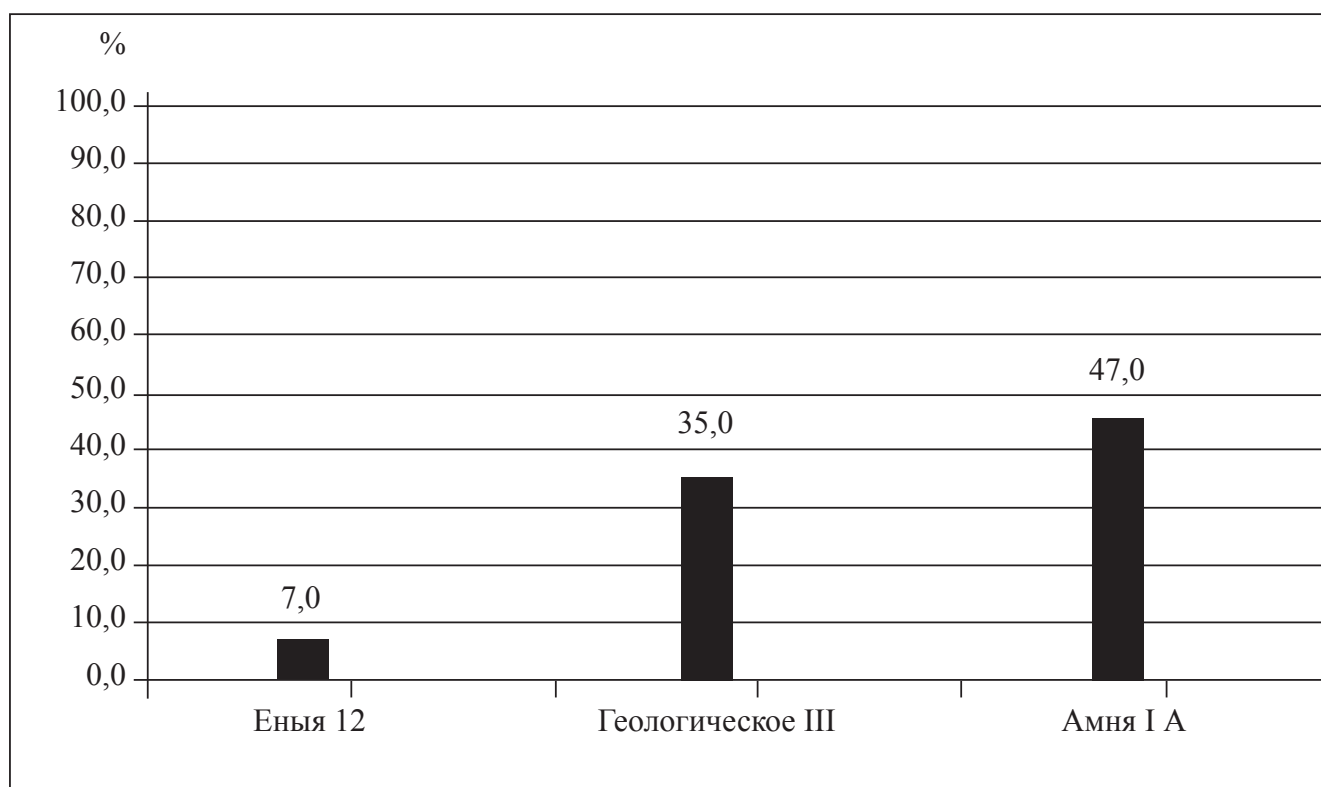


Рис. 98. Количество сосудов, украшенных арочными (чешуйчатыми) штампами, в составе атымбинской коллекции поселения Енья 12 и пернашорских комплексов Геологического III и Амни IA

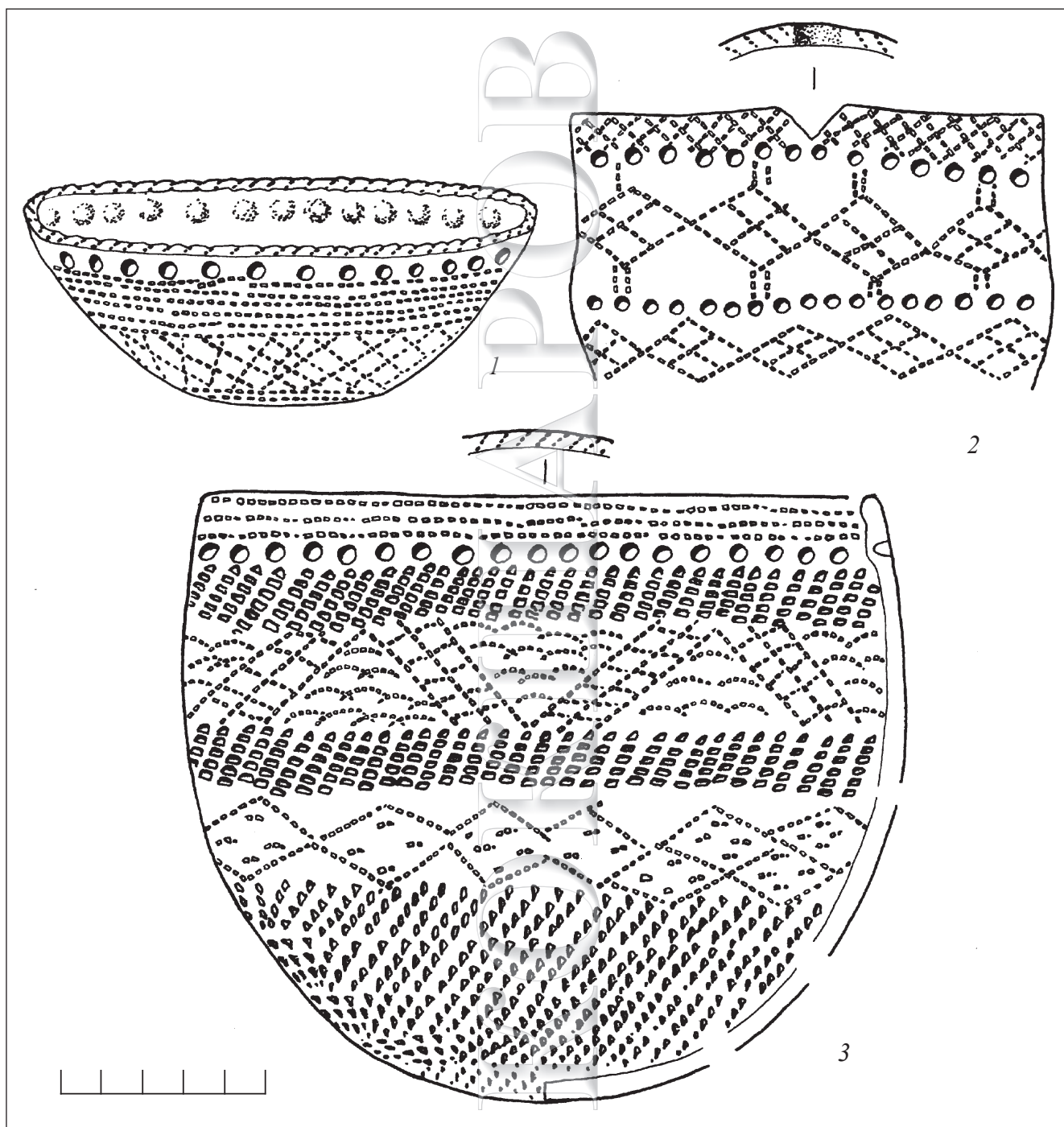


Рис. 99. Керамика поселения Лов-Санг-Хум II (р. Сыня)  
(по С. И. Рудковскому, И. П. Глызину [2007])

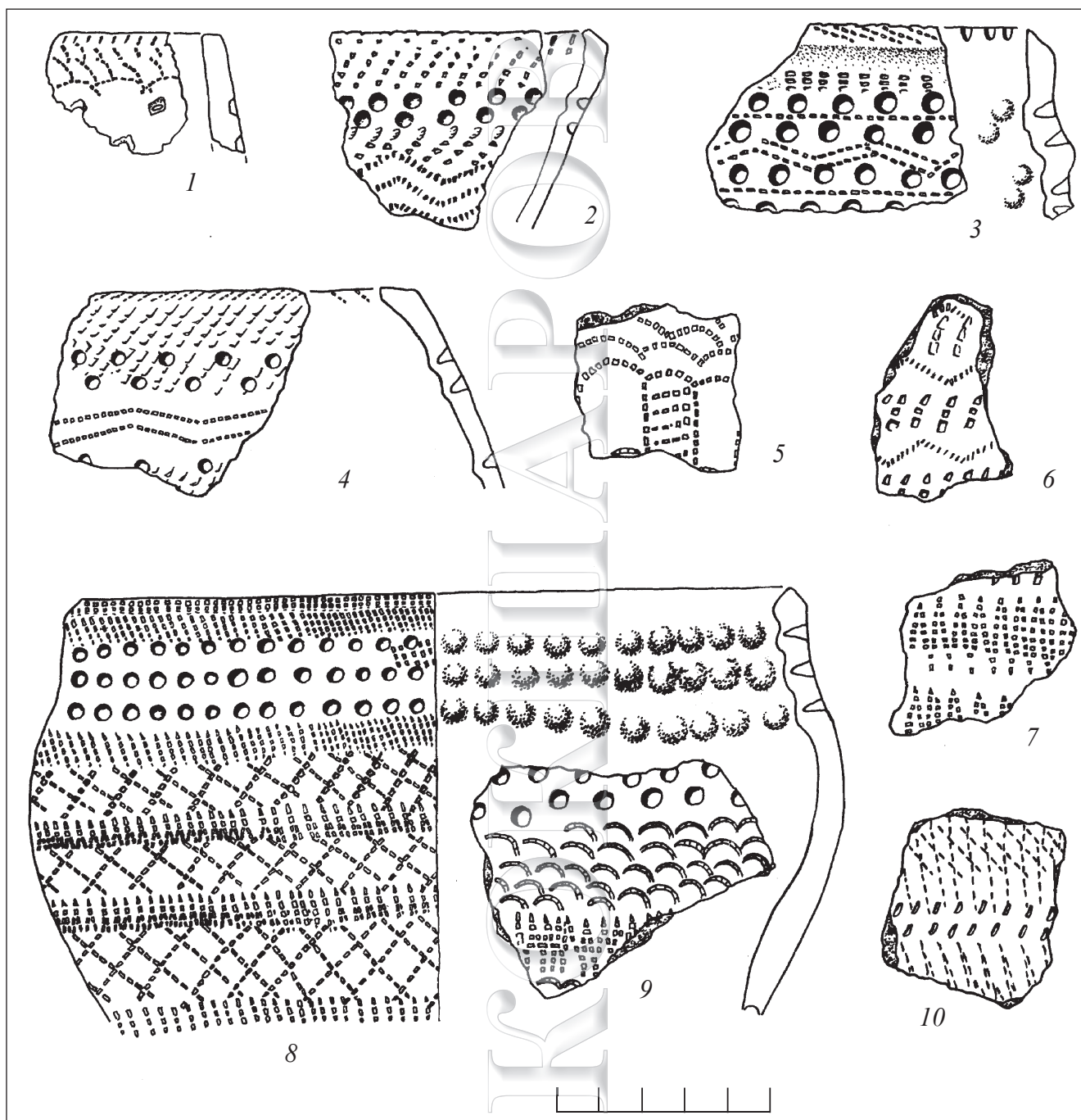


Рис. 100. Керамика пернашорского типа с памятников Нижнего Приобья: 1, 2, 4–7 – поселение Юган-горт IV; 3, 8 – поселение Полябта; 9, 10 – поселение Юган-горт V

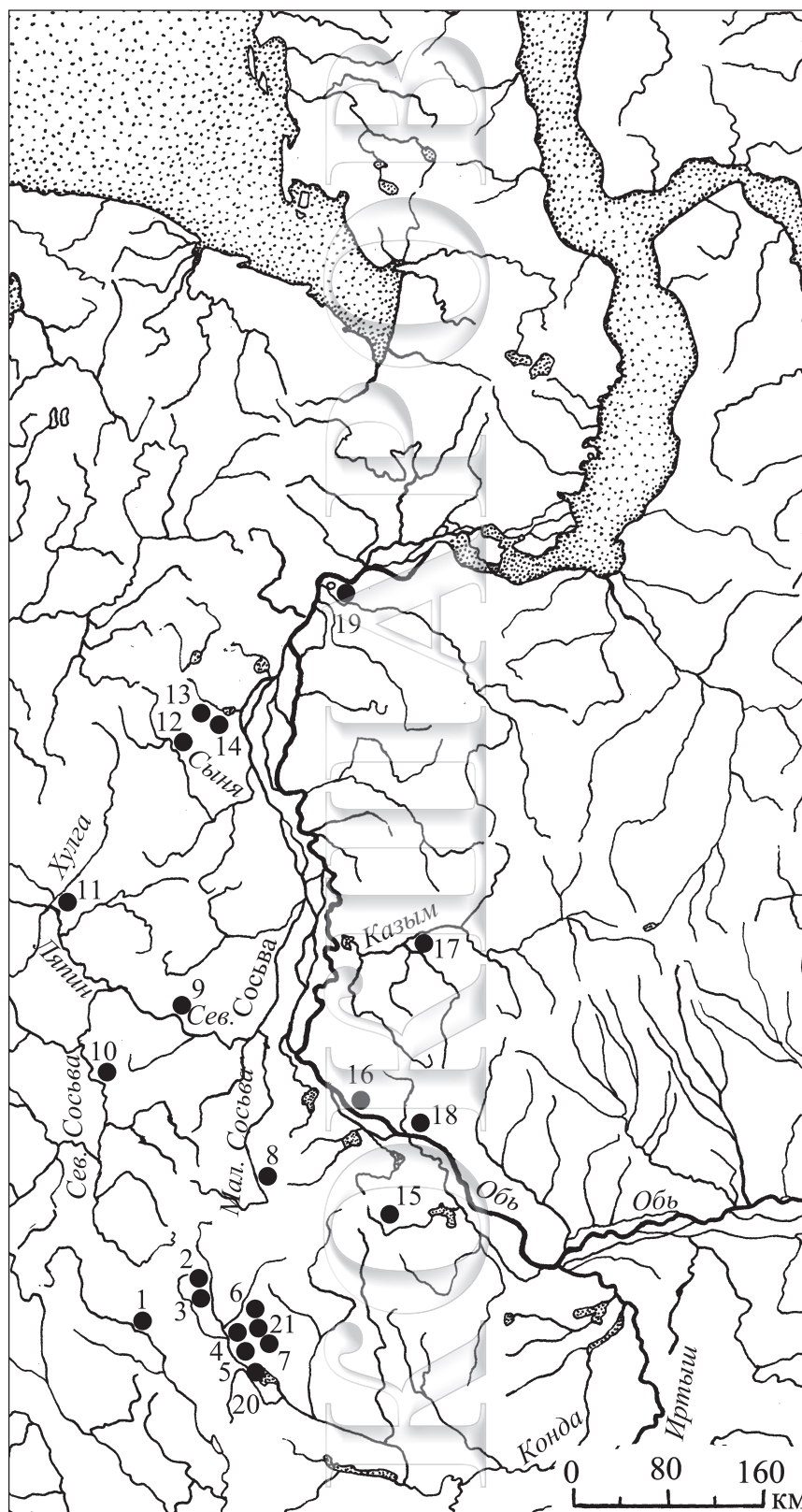


Рис. 101. Распространение керамики, украшенной арочными штампами, на северо-западе Сибири: 1 – стоянка Атымья II; 2 – поселение Геологическое III; 3 – поселение Геологическое XVI; 4 – поселение Енья 12; 5 – поселение Енья 13; 6 – поселение Лемья 1.5; 7 – поселение Большая Умытья 66; 8 – поселение Старый Хангокурт II; 9 – поселение Сартынья I; 10 – поселение Хулум-сунт I; 11 – поселение Ясункое; 12 – поселение Лов-Санг-Хум II; 13 – поселение Юган-горт IV; 14 – поселение Юган-горт V; 15 – поселение Ендырское VIII; 16 – поселение Усть-Низямское I; 17 – поселение Амня IА; 18 – Малоатлымское II городище; 19 – Пернашор; 20 – Шешушум; 21 – Кордон V

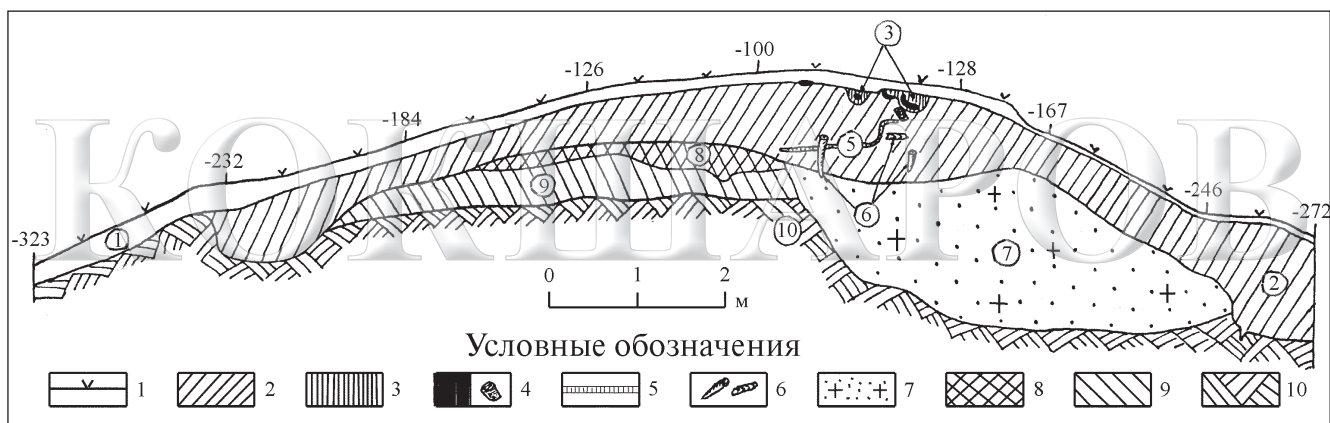


Рис. 102. Зачистка внешних фортификаций Малоатлымского II городища.

**Условные обозначения:** 1 – дерн и лесная подстилка; 2 – темно-желтый песок с углем и деревом; 3 – углисто-прокалистый слой; 4 – уголь и сгоревшие бревна средневековой оборонительной стены; 5 – светло-серый песок; 6 – негорелые деревянные конструкции стены; 7 – темно-желтый песок с углями (засыпка рва); 8 – погребенная почва (подзол); 9 – желто-серый песок с угольками, культурный слой мезолита – бронзового века; 10 – материк

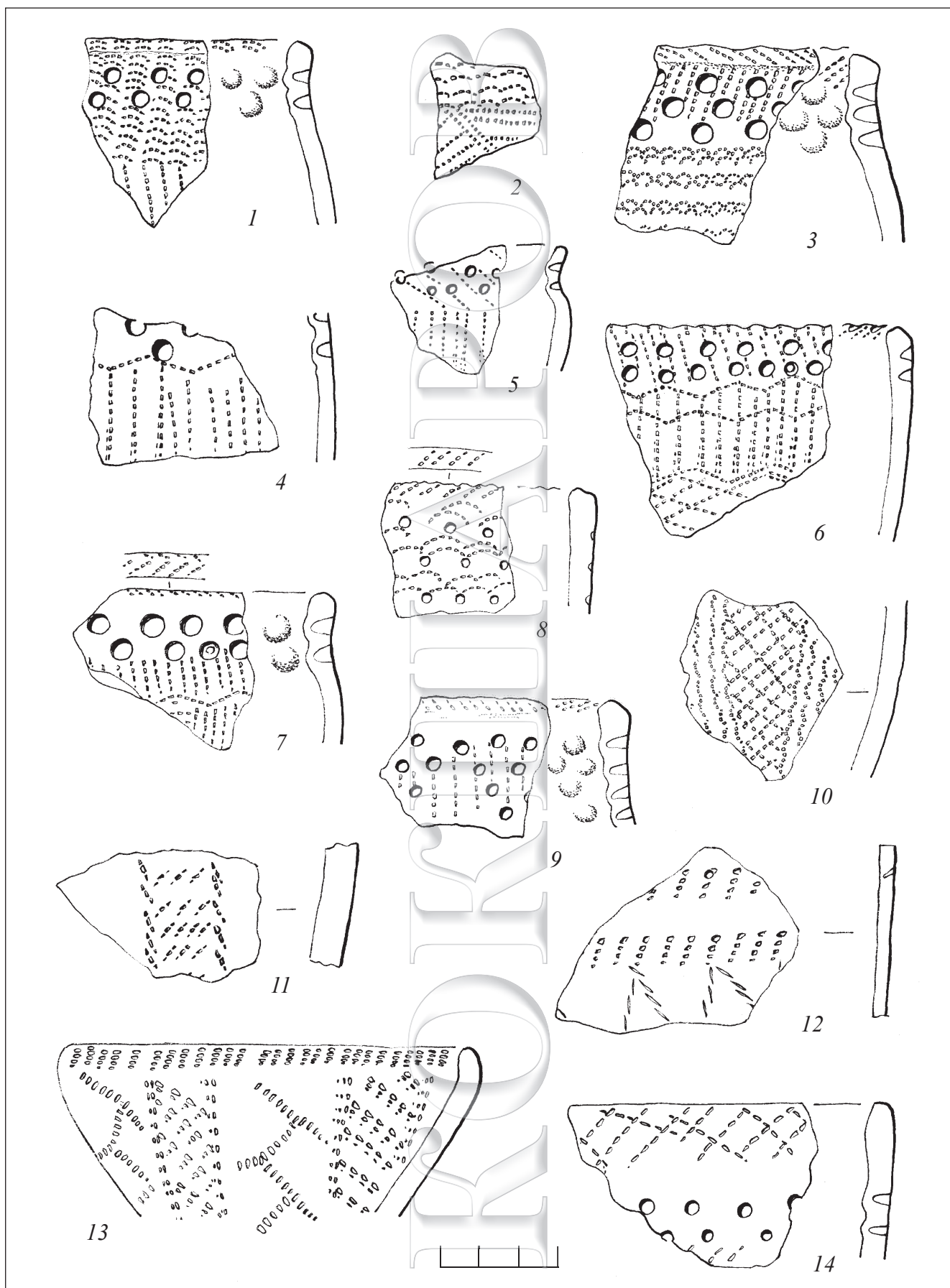


Рис. 103. Керамика переходного времени с поселений Нижней Оби: 1–10 – поселение Усть-Низямское I (пернашорский тип); 11–12 – Малоатлымское II городище; 13–14 – поселение Ендырское VIII

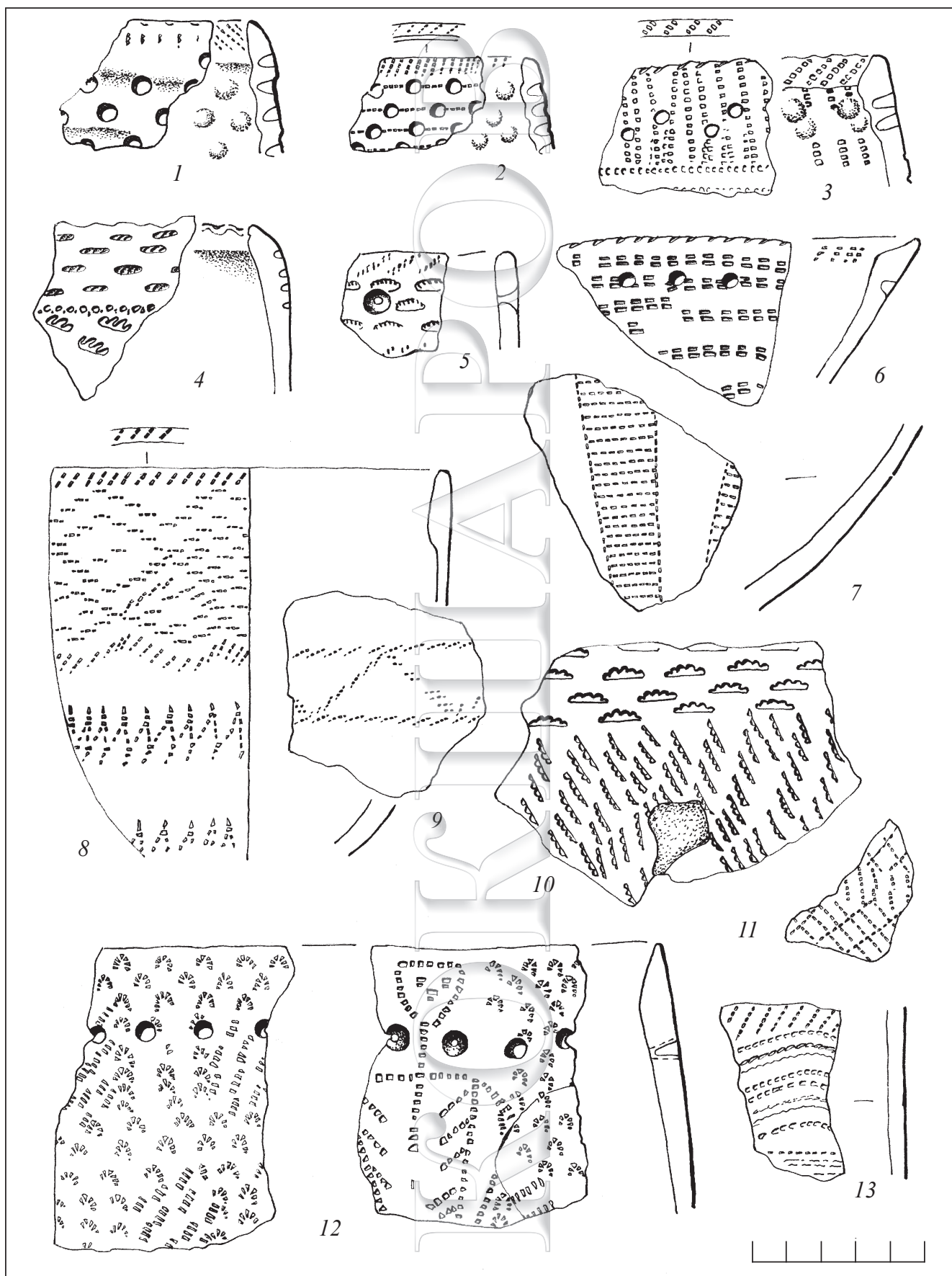


Рис. 104. Керамика переходного времени с памятников р. Северная Сосьва:  
 1, 2, 11 – укрепленное жилище Теплый ручей II; 3 – поселение Хулом-сунт I; 4 – поселение  
 Хулом-сунт IX; 5 – местонахождение Алтатумп I; 6, 8, 10, 12 – поселение Старый Хангокурт II;  
 7 – местонахождение Алтатумп III; 9, 13 – поселение Няксимволь VIII

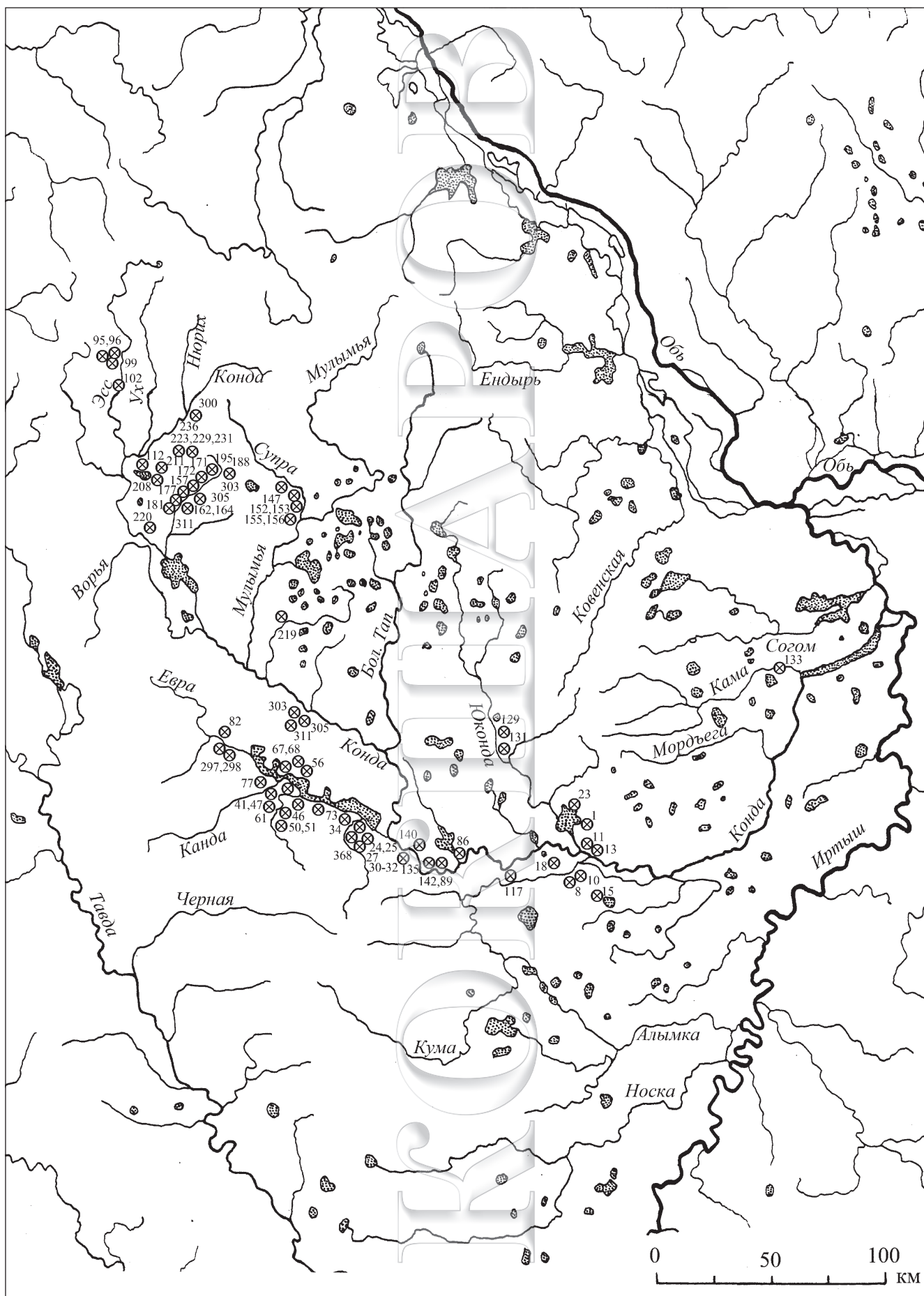


Рис. 105. Расположение памятников волвончинского типа в бассейне р. Конды

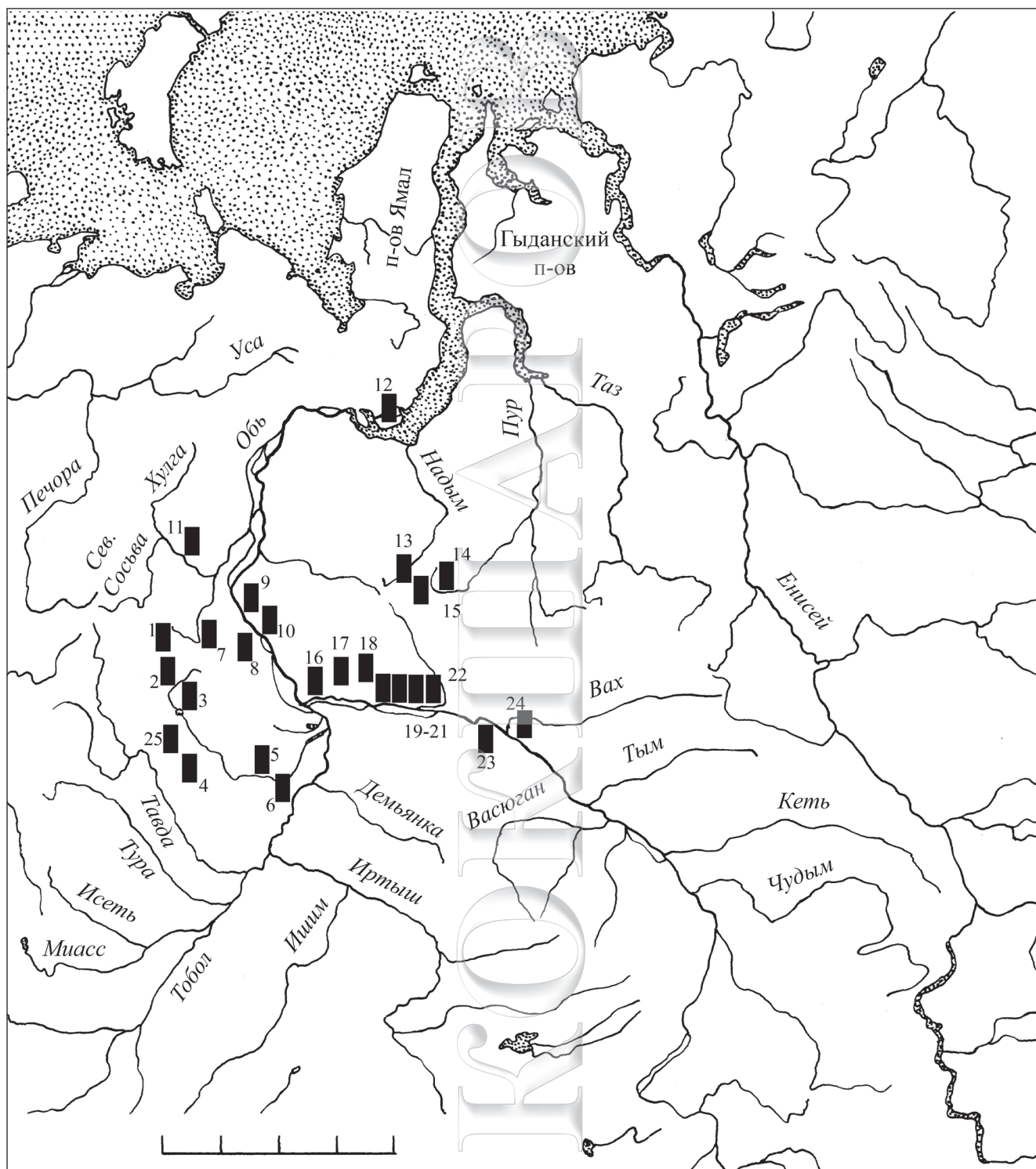


Рис. 106. Следы металлопроизводства и металлические изделия досейминского времени на поселениях севера Западной Сибири.

**Условные обозначения:** 1 – Геологическое III; 2 – Геологическое XVI; 3 – Большая Умытъя 28; 4 – Лева VIII (производственная площадка); 5 – Волвонча I; 6 – Пашкин Бор I; 7 – Белая Гора I; 8 – Ендырское VIII (мастерская); 9 – Низямы VII; 10 – Малоатлымское II городище; 11 – Сартынъя I; 12 – Вары-Хадыта II; 13 – Щетнмат-лор; 14 – Пякупур 3; 15 – Пяку-то I; 16 – Балинское I; 17 – Балинское 53; 18 – Быстрый Кульёган 38; 19–21 – Барсова гора II/8Б, II/19, II/22; 22 – Чернореченское; 23 – Коим I; 24 – Савкинская Речка; 25 – Евра 25

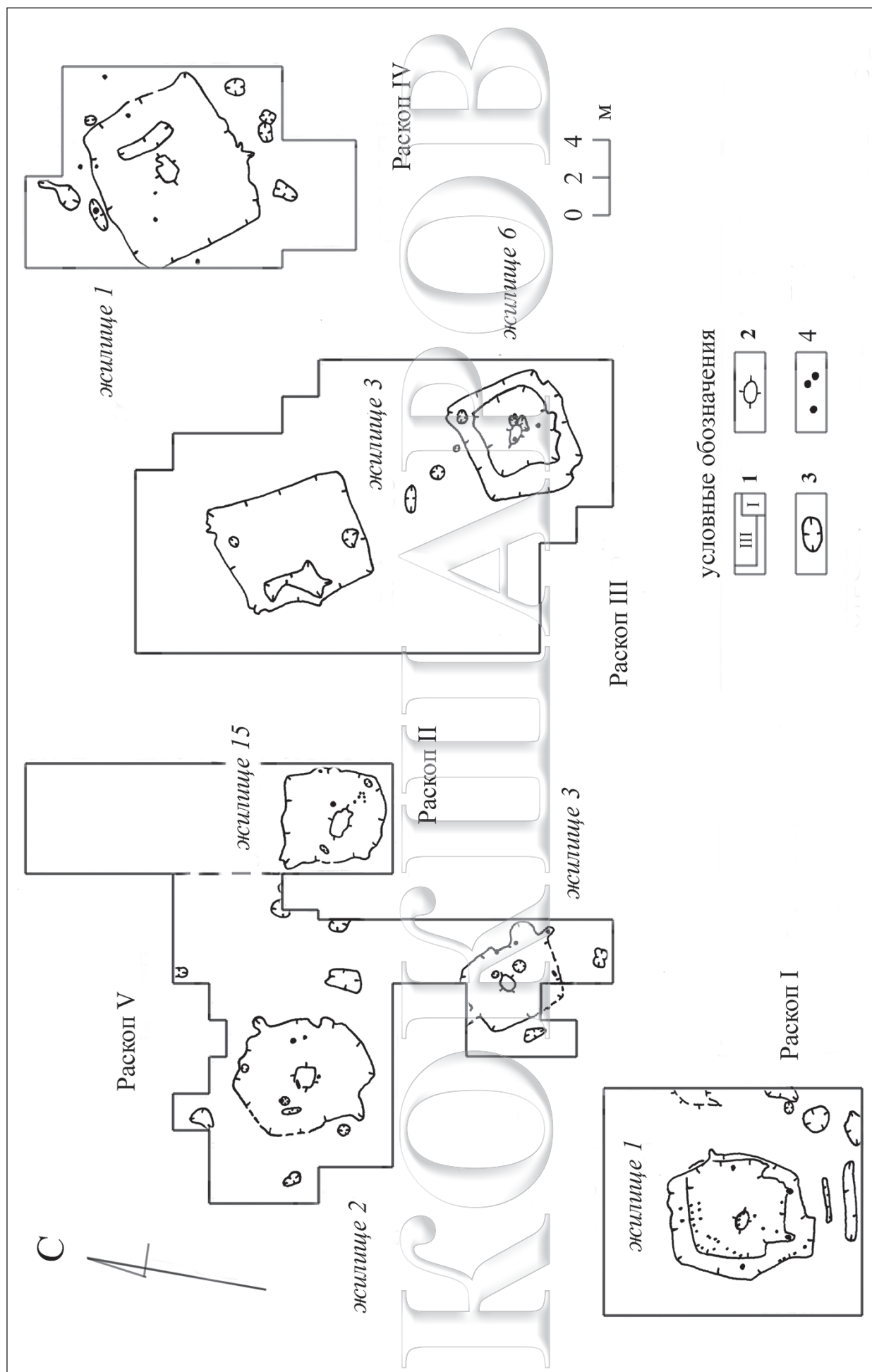


Рис. 107. План раскопов и жилищ на поселении Геологическое III.

Условные обозначения: – очертания раскопов; 2 – очаги; 3 – очертания сооружений и ям; 4 – ямки от столбов

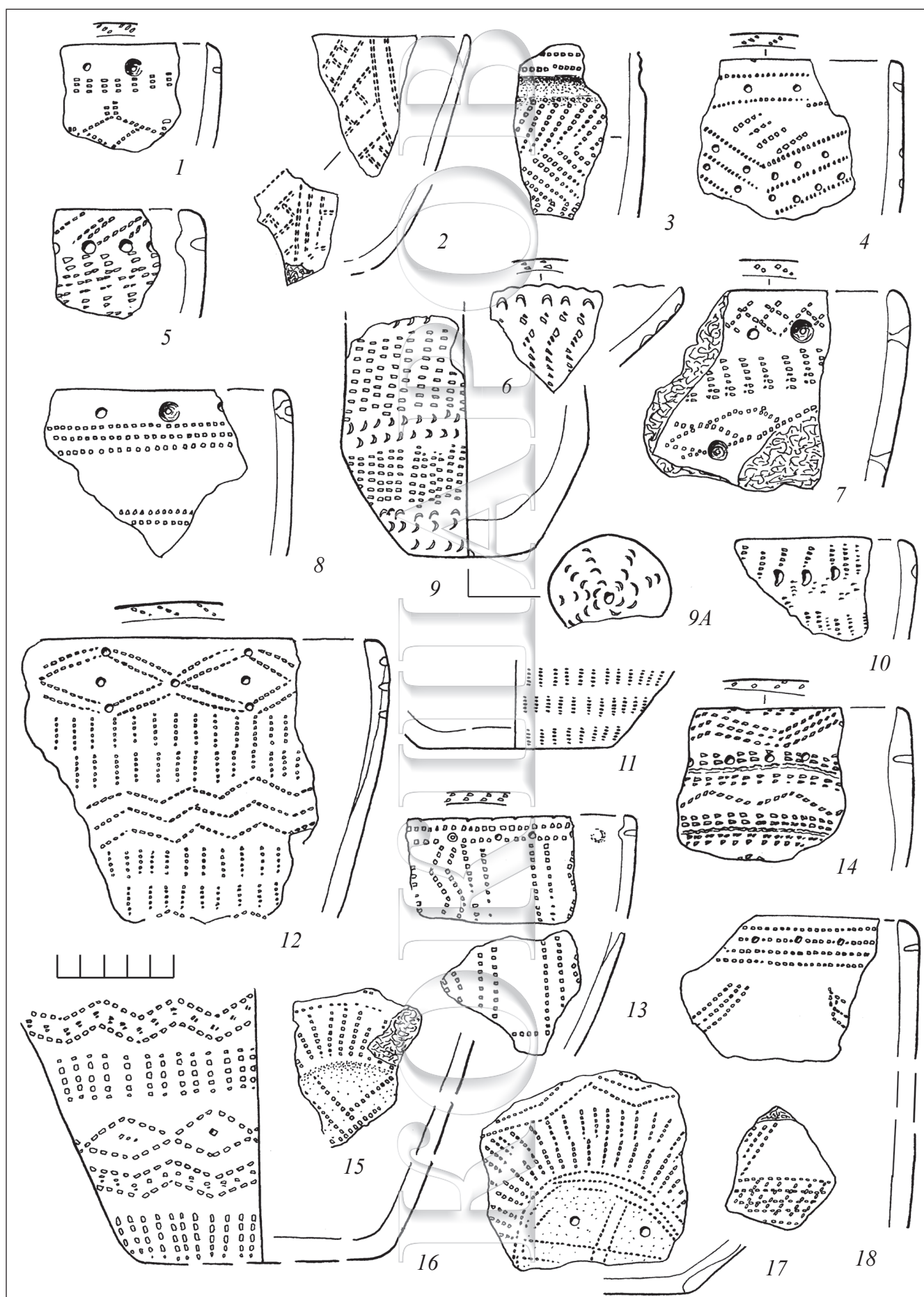


Рис. 108. Поселение Геологическое III. Раскопы I–II (1–17), V (18). Керамика полымьятского типа

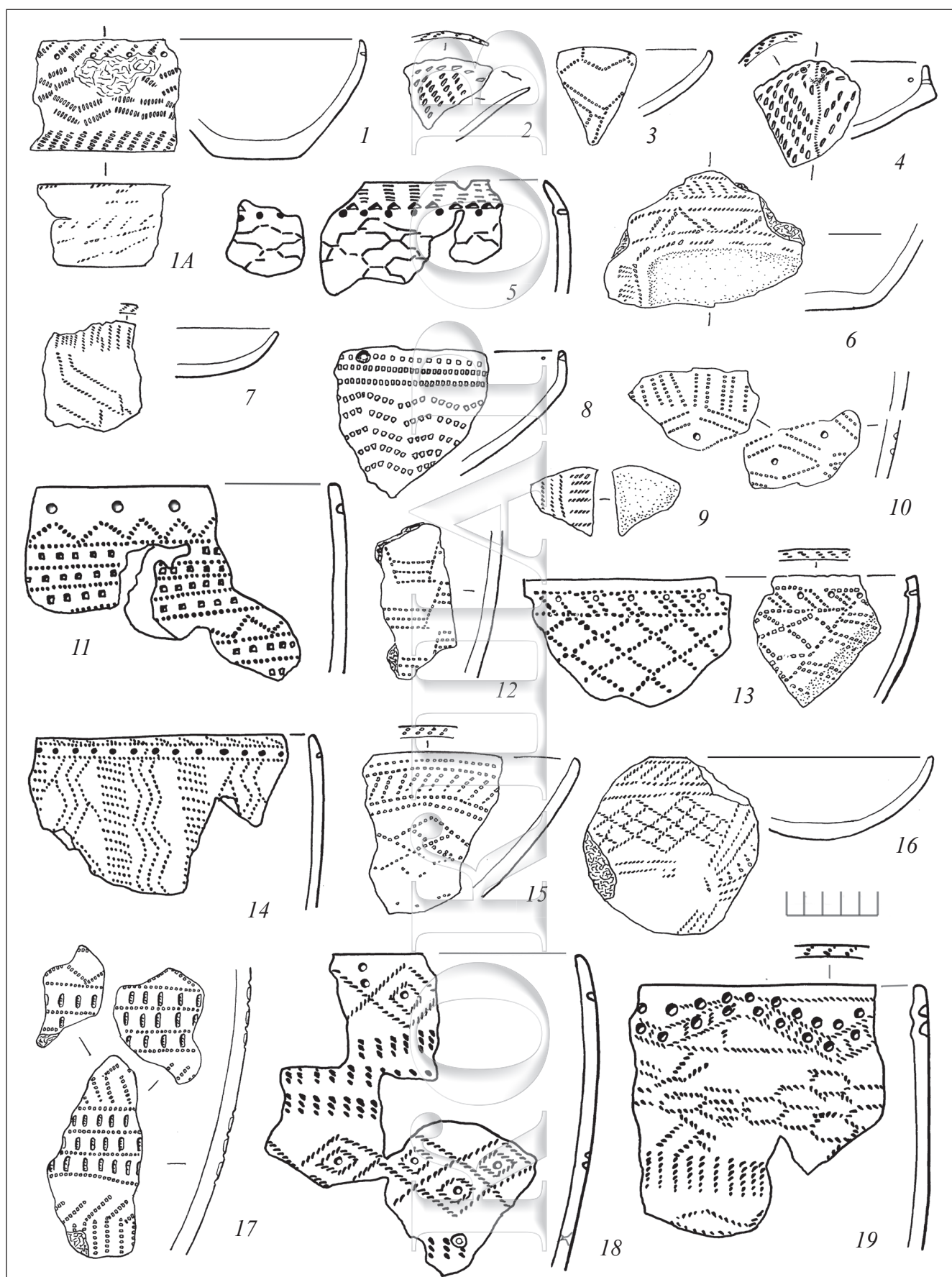


Рис. 109. Поселение Геологическое III. Раскопы I–II. Керамика полымьятского типа

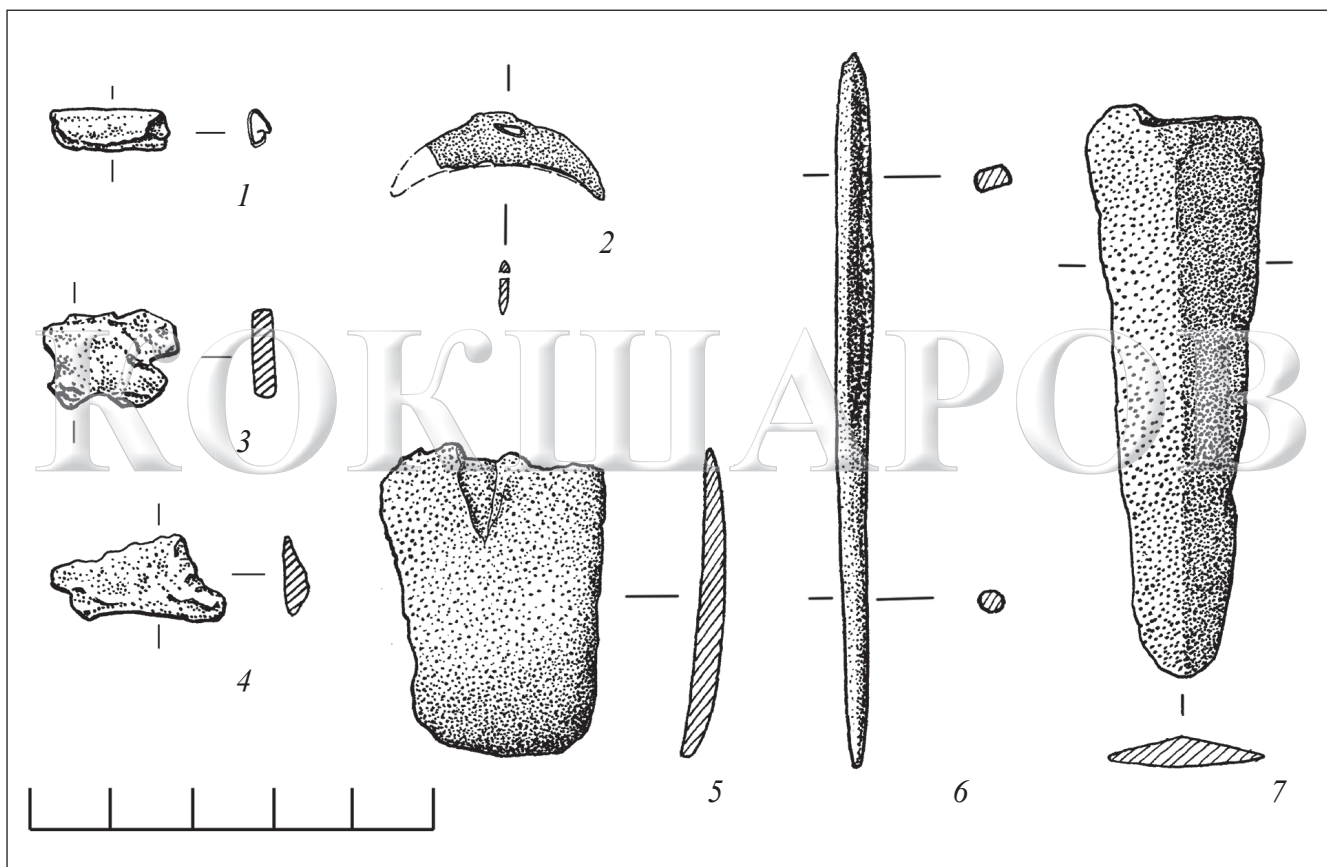


Рис. 110. Медные и бронзовые предметы с поселений Геологическое III (2, 5–7) и XVI (1, 3, 4)

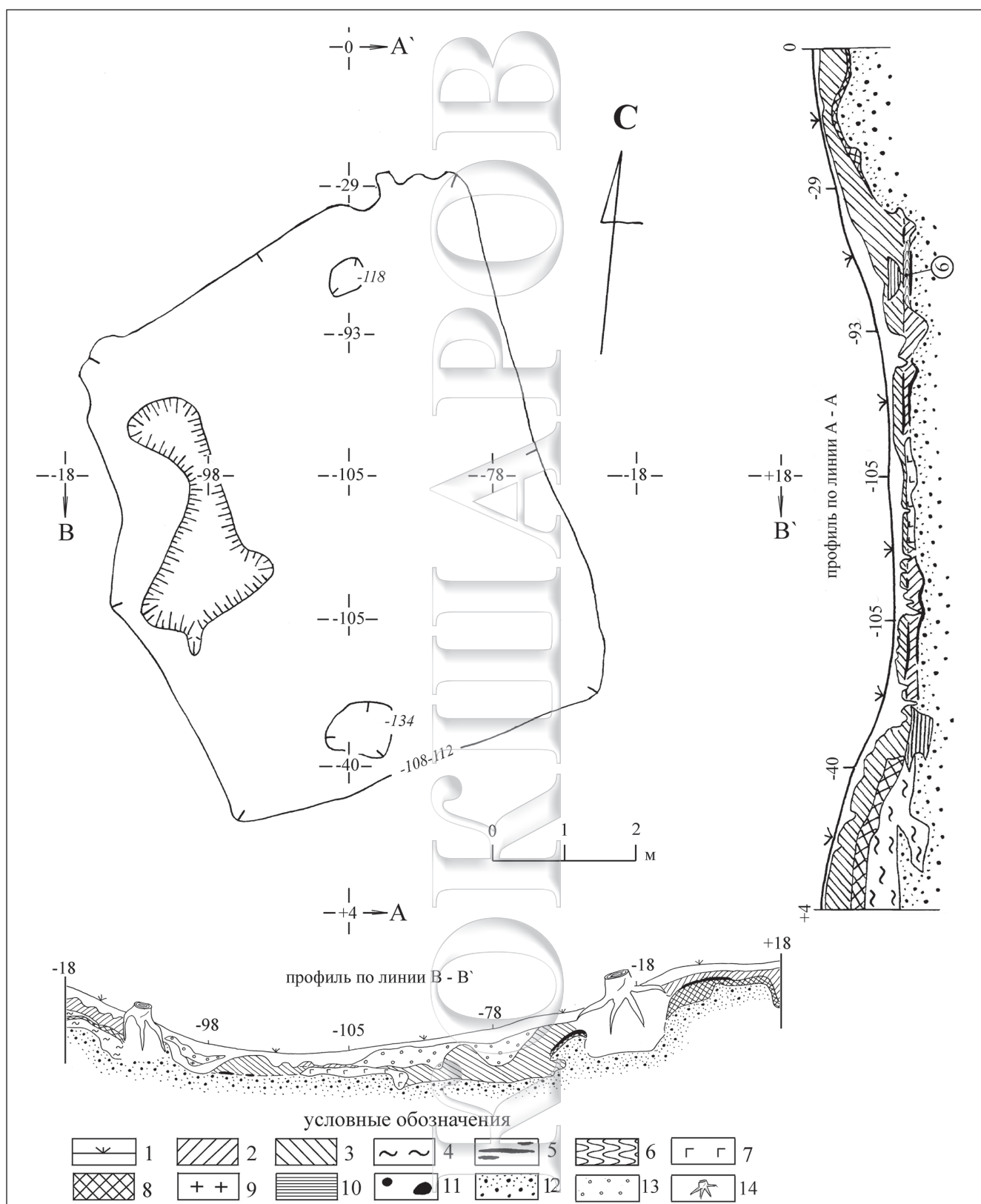


Рис. 111. Поселение Геологическое III. Раскоп III. План и профили ранней полымьятской постройки 4.

**Условные обозначения:** 1 – лесная подстилка и современный подзол; 2 – серо-коричневая супесь (слой бронзового века); 3 – охристо-коричневый песок (заполнение волвончинского жилища 3); 4 – серо-желтый песок (заполнение мезолитического жилища 1); 5 – охра; 6 – переотложенный желтый песок (заполнение пернашорского жилища 2); 7 – очажное пятно; 8 – погребенный подзол; 9 – угли; 10 – темно-серая супесь; 11 – ямки от столбов; 12 – материк; 13 – переотложенный культурный слой; 14 – пень

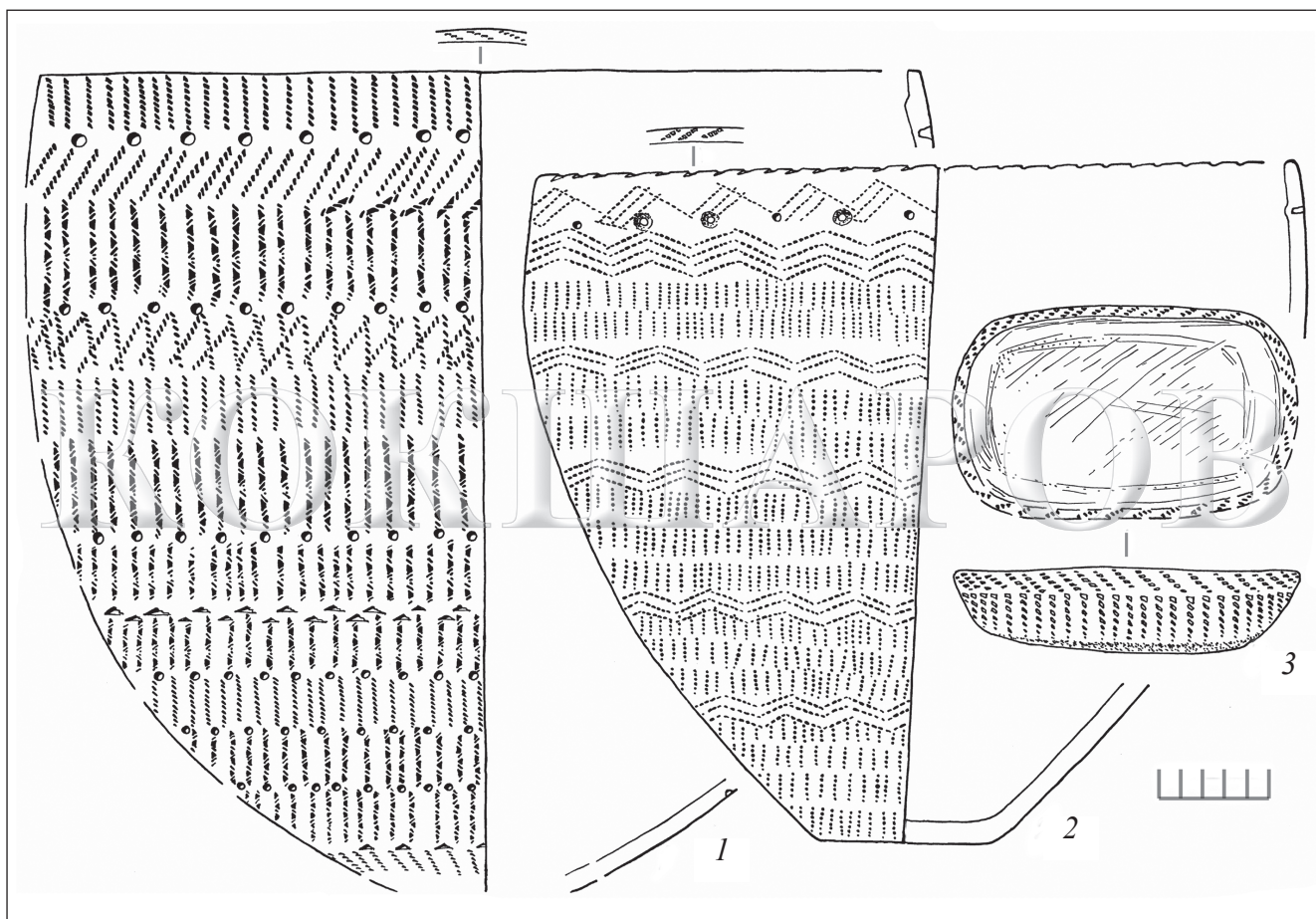


Рис. 112. Поселение Геологическое III. Раскоп III. Ранняя полымьятская керамика из постройки 4

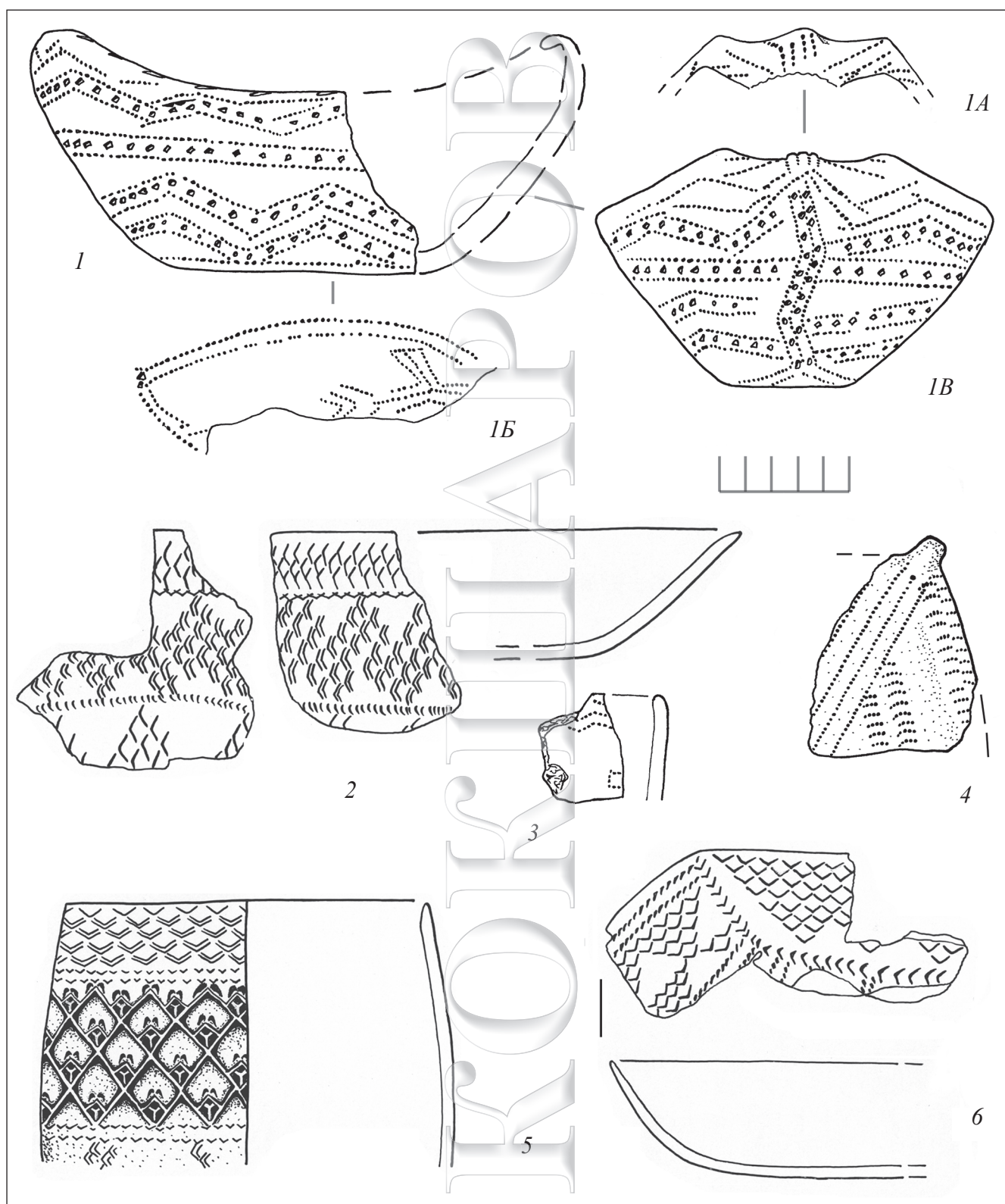


Рис. 113. Поселение Геологическое III. Раскоп III. Стандартная (3) и нестандартная посуда позднего полымьятского облика (1, 4), керамика типа вары-хадыта (2, 5–6)

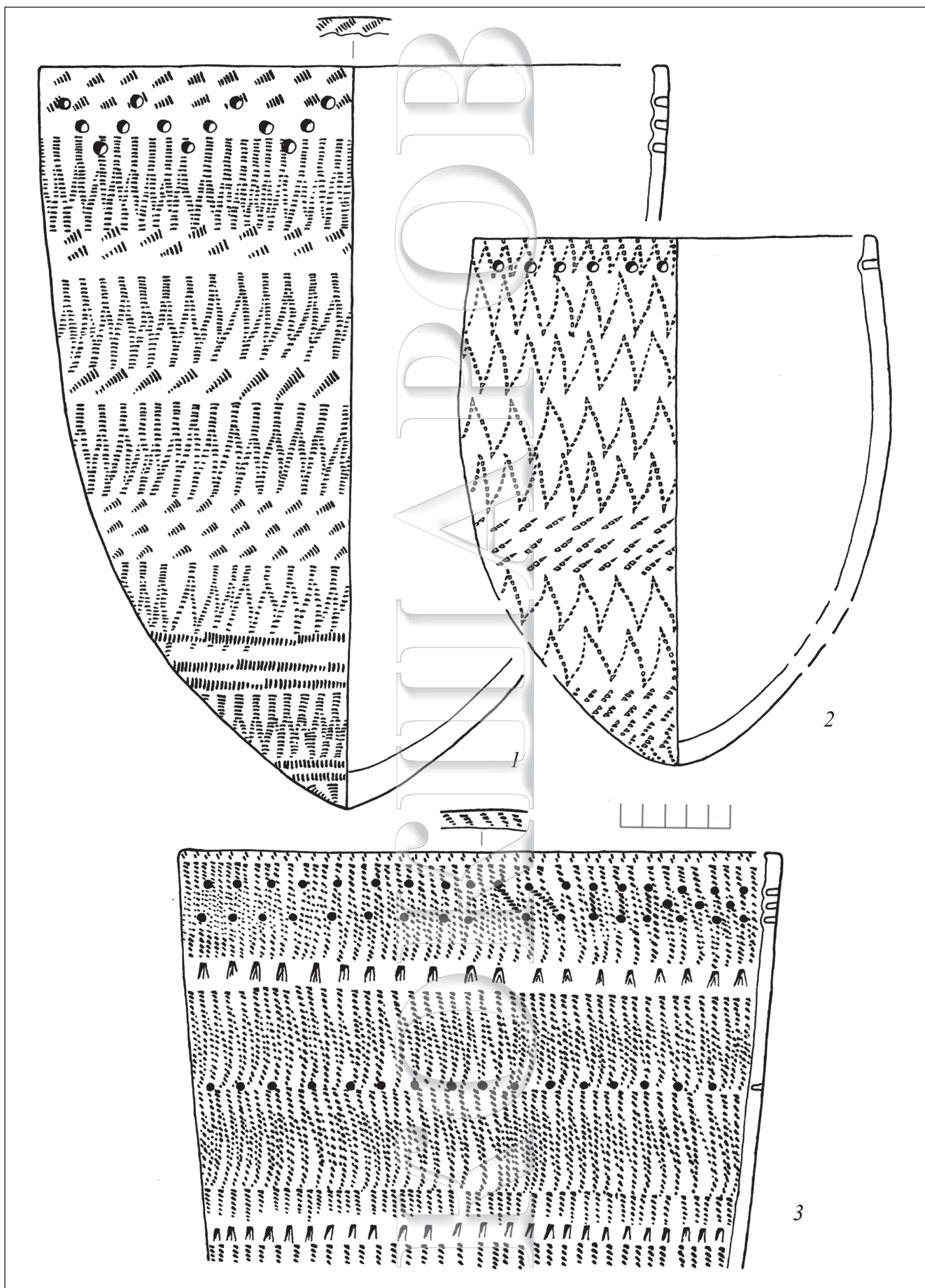


Рис. 114. Поселение Геологическое III. Раскоп III. Ранняя полымьятская керамика из жилища 4

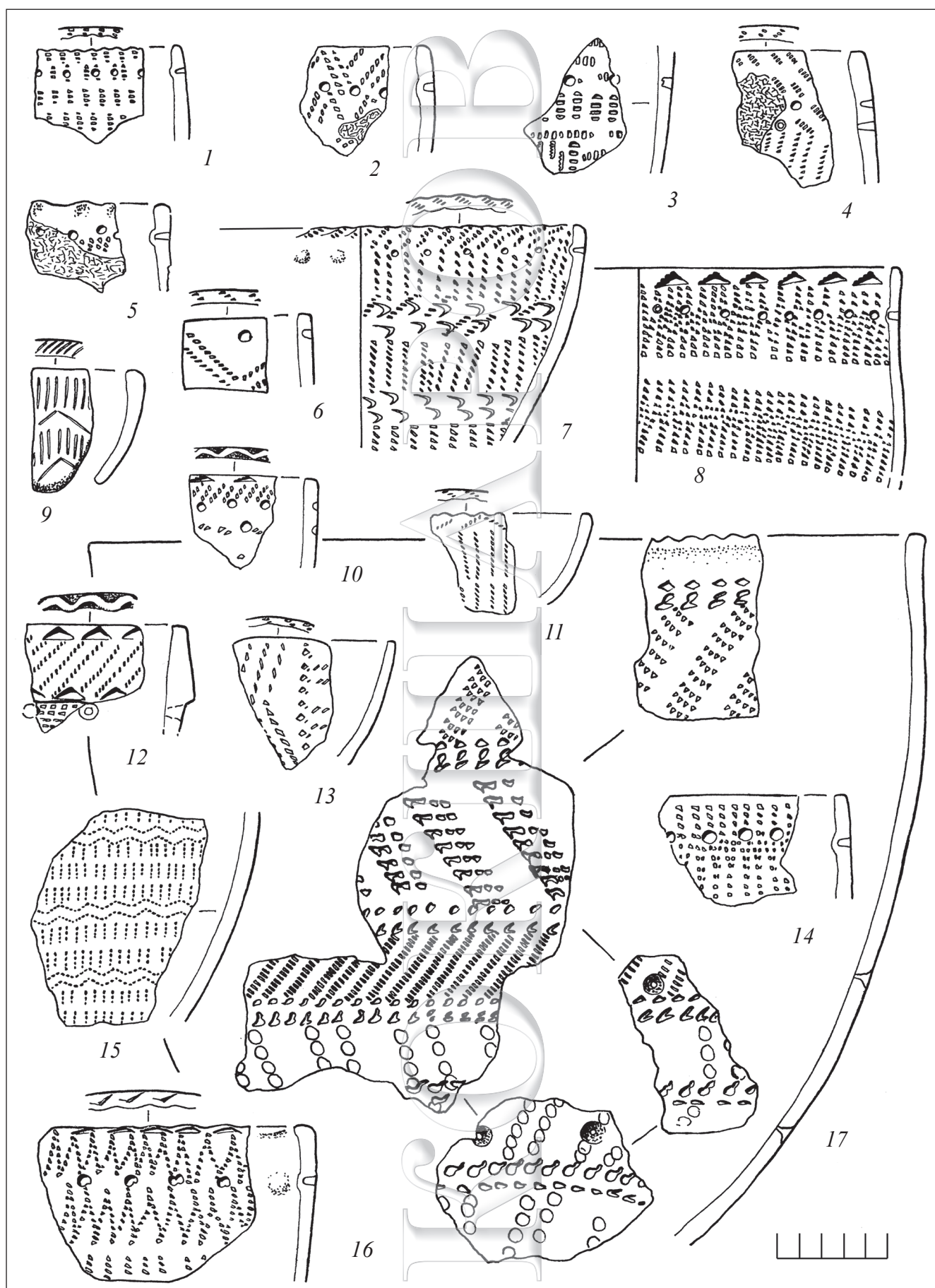


Рис. 115. Поселение Геологическое III. Раскоп III. Ранняя полымьятская керамика, связанная с постройкой 4